SECRETARIA
DOS TRANSPORTES

DERSA DESENVOLVIMENTO RODOVIÁRIO S.A.

PROGRAMA RODOANEL MARIO COVAS
Trecho Leste

ESTUDO DE IMPACTO AMBIENTAL – EIA

Volume VIII – Projeto de Engenharia – Alternativa Selecionada

Abril de 2009

CONSÓRCIO JGP PRIME Engenharia

Anexo 1 – Projeto Básico – Traçado Preferencial

LOTE 21

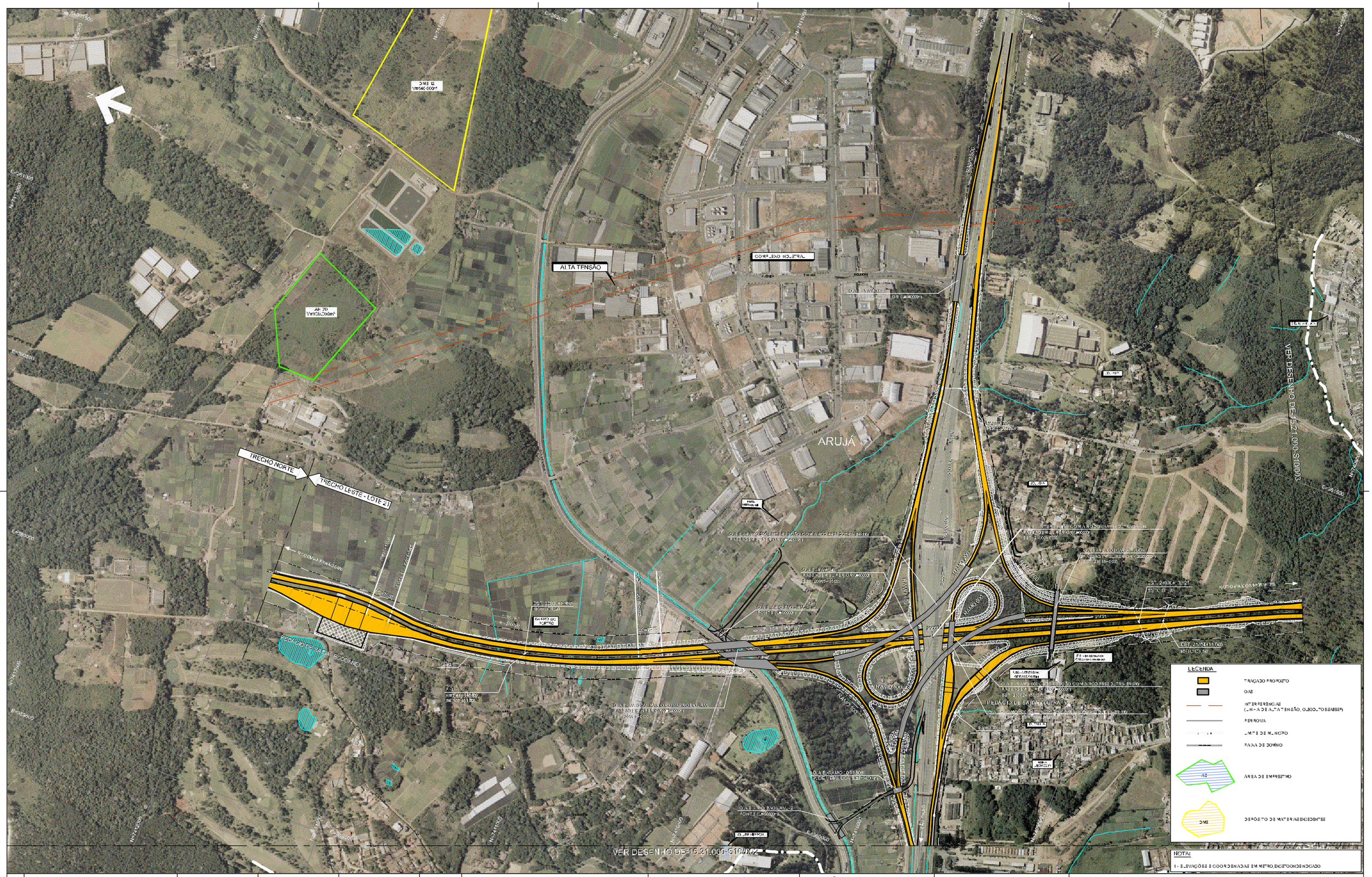
OME 12
Vm=540.000m³
AE 20
Vm=90.000m³
ALTA TENSÃO
COMPLEXO INDUSTRIAL
ARUJÁ
TRECHO NORTE
TRECHO LESTE - LOTE 21
RODOANEL MÁRIO COVAS
RAMO 100
RAMO 200
RAMO 300
RAMO 400
RAMO 500
RAMO 600
RAMO 700
RAMO 800
RAMO 900
RAMO 1000
RAMO 1100
RAMO 1200
RAMO 1300
RAMO 1400
RAMO 1500
RAMO 1600
RAMO 1700
RAMO 1800
RAMO 1900
RAMO 2000
RAMO

VER DESENHO DE-15.21.000-S10/001

ARUJÁ

GUARULHOS

GUARULHOS

ARUJÁ GUARULHOS

ARUJÁ GUARULHOS

RUA GUAIANAZES

RUA PIRATININGA

RUA PARAGUAÇU

RUA CAMPINAS

RUA CAMPINAS

RUA CAMPINAS

ITAQUAQUECETUBA

ARUJÁ

GUARULHOS

ITAQUAQUECETUBA

RODOVIA HERMES DIAS

PEDÁGIO DE SAÍDA RODOANEL

ALTA TENSÃO

OLEODUTO

AE 9
V=220.000m³

AE 10
V=220.000m³

DME 10
V=100.000m³

DME 9
V=100.000m³

VER DESENHO DE-15.21.000-S10/002

VER DESENHO DE-15.21.000-S10/004

LEGENDA

- TRAÇADO PROJETO
- OAE
- INTERFERÊNCIAS (LINHA DE ALTA TENSÃO, OLEODUTO E BARREIRA)
- FERROVIA
- LIMITE DE MUNICÍPIO
- FAIXA DE DOMÍNIO
- AE — ÁREA DE EMPRÉSTIMO
- DME — DEPÓSITO DE MATERIAIS EXCEDENTES

NOTA:

1 - ELEVAÇÕES E COORDENADAS EM METRO, EXCETO ONDE INDICADO

ARTICULAÇÃO DAS FOLHAS

001 | 002 | 003 | 004 | 005 | 006

ESTA FOLHA FAZ PARTE INTEGRANTE DA DESENVOLVIMENTO RODOVIÁRIO S.A. E SEU CONTEÚDO NÃO PODE SER COPIADO, REVELADO A TERCEIROS A ALTERAÇÃO OU APROVEITAMENTO DESTE DOCUMENTO SEM PRÉVIA AUTORIZAÇÃO DA RESPONSABILIDADE SOBRE O MESMO.

CONSÓRCIO CONSULTOR
ENGEVIX | CONCREMAT
RODOANEL LESTE

Nº	DISCRIMINAÇÃO	PROJETISTA	VERIFICAÇÃO	APROVAÇÃO
0	EMISSÃO INICIAL	WILSON URIBE	EMERSON BRAGA	ANTONIO CALDEIRA

REVISÕES

CÓDIGO	OBJETO
DE-15.21.000-S10/001	PROJETO GEOMÉTRICO - ALTERNATIVA 4 RECONHECIDA - TRAÇADO EM PLANTA
DE-15.21.000-S10/002	TRAÇADO EM PLANTA SOBRE ORTOFOTOCARTA - ESTUDO DE ALTERNATIVAS
DE-15.21.000-S10/003	ESTUDO DE ÁREAS DE EMPRÉSTIMO E DME
DE-15.21.000-S10/004	ORTOFOTOCARTA

DOCUMENTOS DE REFERÊNCIA

		SIGLA	VERIFICAÇÃO	SIGLA	APROVAÇÃO
PROJ	JA	EQUIPE	EMERSON BRAGA	EQUIPE	ANTONIO CALDEIRA
DES	LM		EMERSON BRAGA / WILSON URIBE		
VERIF	EMB				
RESPTEC	WILSON URIBE				

DERSA Desenvolvimento Rodoviário S. A.

EMPREENDIMENTO RODOANEL MÁRIO COVAS — TRECHO 21 - LESTE — SUBTRECHO 000

OBJETO PROJETO GEOMÉTRICO - ALTERNATIVA SELECIONADA

TRAÇADO EM PLANTA

LOCAL EST. 21000+0,000 A EST. 21240+0,000

ESC. 1:10.000 | LOTE | PROJ. 003

CÓDIGO DE-15.21.000-S10/003 | REVISÃO B1

OLEODUTO

ADUTORA SABESP

ADUTORA SABESP

ITAQUAQUECETUBA

MRS LOGISTICA

OLEODUTO

ITAQUAQUECETUBA

VER DESENHO DE-15.21.000-S10/003

ADUTORA SABESP

MRS LOGISTICA

ALTA TENSÃO

VER DESENHO DE-15.21.000-S10/005

VER DESENHO DE-15.21.000-S10/006

LEGENDA

- TRAÇADO PROJETO
- OAE
- INTERFERENCIAS (LINHA DE ALTA TENSÃO, OLEODUTO E SABESP)
- FERROVIA
- LIMITE DE MUNICÍPIO
- FAIXA DE DOMÍNIO
- AE — ÁREA DE EMPRÉSTIMO
- DME — DEPÓSITO DE MATERIAIS EXCEDENTES

NOTA:

1 - ELEVAÇÕES E COORDENADAS EM METRO, EXCETO ONDE INDICADO

ARTICULAÇÃO DAS FOLHAS

001 | 002 | 003 | 004 | 005 | 006

ESTA FOLHA É PROPRIEDADE DA DERSA DESENVOLVIMENTO RODOVIÁRIO S.A., SEU CONTEÚDO NÃO DEVE SER COPIADO, REVELADO A TERCEIROS A UTILIZAÇÃO OU A APROVAÇÃO DESTE DOCUMENTO NÃO EXIME A CONTRATADA DE SUA RESPONSABILIDADE SOBRE O MESMO.

CONSÓRCIO CONSULTOR ENGEVIX - CONCREMAT RODOANEL LESTE

Nº	DISCRIMINAÇÃO	PROJETISTA	VERIFICAÇÃO	APROVAÇÃO
0	REVISÃO GERAL	NILSON LIMA	ENGENHEIRO	ANTONIO CALDEIRA

REVISÕES

CÓDIGO	OBJETO
0-0-0-0-0-DE-15-21-000-S10-0004	PROJETO GEOMÉTRICO - ALTERNATIVA 1 ALTERNATIVA 2 - TRAÇADO EM PLANTA
0-0-0-0-0-DE-15-21-000-S10-0005	TRAÇADO EM PLANTA SOBRE ORTOFOTO - FOLHA 01 DE 02 ALTERNATIVA 1
0-0-0-0-0-DE-15-21-000-S10-0006	TRAÇADO EM PLANTA SOBRE ORTOFOTO - FOLHA 02 DE 02 ALTERNATIVA 1

DOCUMENTOS DE REFERÊNCIA

PROJ	J.M.	12.07	
DES	L.B.		
VERIF	E.M.N.		
RESPTEC	NILSON LIMA	CREA	

SIGLA	VERIFICAÇÃO	
ENGENHEIRO	ENGENHEIRO	12.07
ENGENHEIRO	ENGENHEIRO	

SIGLA	APROVAÇÃO	
ENGENHEIRO	ANTONIO CALDEIRA	12.07

DERSA Desenvolvimento Rodoviário S. A.

EMPREENDIMENTO: RODOANEL MÁRIO COVAS — TRECHO: 2H - LESTE — SUBTRECHO: 000

OBJETO: PROJETO GEOMÉTRICO - ALTERNATIVA SELECIONADA

LOCAL: TRAÇADO EM PLANTA — EST. 21240+0,000 A EST. 21420+0,000

P_0405

ESC. 1:10.000 | LOTE | PROJ. 003

CÓDIGO: DE-15.21.000-S10/004 | REVISÃO: B1

VER DESENHO DE-15.21.000-S10/004

ITAQUAQUECETUBA

ALTA TENSÃO

LINHA 12 - SAFIRA - CPTM

CENTRO ITAQUAQUECETUBA

MRS

ADUTORA SABESP

FERROVIA

PARQUE ECOLÓGICO DE ITAQUAQUECETUBA

RAMO 100

RAMO 200

RAMO 300

RAMO 400

RAMO 500

RIO DE ANSIEDADE

AE 3 V=753.000m³

DME 6 V= 00.000m³

AE 1 V=810.000m³

AE 2 V=350.000m³

LEGENDA

- TRAÇADO PROPOSTO
- OAE
- INTERFERÊNCIAS (LINHA DE ALTA TENSÃO, OLEODUTO E SABESP)
- FERROVIA
- LIMITE DE MUNICÍPIO
- FAIXA DE DOMÍNIO
- AE — ÁREA DE EMPRÉSTIMO
- DME — DEPÓSITO DE MATERIAIS EXCEDENTES

NOTA:

1 - ELEVAÇÕES E COORDENADAS EM METRO, EXCETO ONDE INDICADO

CONSÓRCIO CONSULTOR ENGEVIX CONCREMAT RODOANEL LESTE

ARTICULAÇÃO DAS FOLHAS

001 | 002 | 003 | 004 | 005 | 006

ESTA FOLHA É PROPRIEDADE DA DERSA. DESENVOLVIMENTO RODOVIÁRIO S.A., SEU CONTEÚDO NÃO PODE SER COPIADO, REVELADO A TERCEIROS A ALTERAÇÃO OU A APROVAÇÃO DESTE DOCUMENTO NÃO EXIME A DITA ENTIDADE E A RESPONSABILIDADE SOBRE O MESMO.

Nº	DISCRIMINAÇÃO	PROJETISTA	VERIFICAÇÃO	APROVAÇÃO
0	REVISÃO INICIAL	NELSON LUIZ	EMERSON MENEGUINI	ANTONIO CALDEIRA

REVISÕES

CÓDIGO	OBJETO
00-15.21.000-S10/001	PROJETO GEOMÉTRICO - ALTERNATIVA ESCOLHIDA - TRAÇADO EM PLANTA
00-15.21.000-S10/002	TRAÇADO EM PLANTA SOBRE ORTOFOTO CARTA - ESTUDO DE ALTERNATIVAS
00-15.21.000-S10/003	ESTUDO DE ÁREAS DE EMPRÉSTIMO E BOTA-FORA
00-15.21.000-S10/004	ORTOFOTO CARTA

DOCUMENTOS DE REFERÊNCIA

SIGLA	VERIFICAÇÃO	SIGLA	APROVAÇÃO
PROJ.	LAL	EQUIPE RO	EMERSON MENEGUINI
DES.	LAL		EMERSON MENEGUINI
VERIF.	EMN		
RESPTEC.	NELSON LUIZ	CREA	

DERSA Desenvolvimento Rodoviário S. A.

EMPREENDIMENTO	RODOANEL MARIO COVAS TRECHO 2 - LESTE SUBTRECHO 000
OBJETO	PROJETO GEOMÉTRICO - ALTERNATIVA ESCOLHIDA
	TRAÇADO EM PLANTA
LOCAL	RAMO 100 E RAMO 600 (INTERSEÇÃO COM RODOVIA ARYTON SENNA)
	P_0505

ESC.	JOB	CÓDIGO	REVISÃO
1:10.000	PROJ. 005	DE-15.21.000-S10/005	B1

ITAQUAQUECETUBA

SUZANO

ITAQUAQUECETUBA

POÁ

ITAQUAQUECETUBA

LINHA 12 - SAFIRA - CPTM

LOTE 21

LOTE 22

LEGENDA

- TRAÇADO PROPOSTO
- OAE
- INTERFERÊNCIAS (LINHA DE ALTA TENSÃO, OLEODUTO E GASES)
- FERROVIA
- LIMITE DE MUNICÍPIO
- FAIXA DE DOMÍNIO
- AE — ÁREA DE EMPRÉSTIMO
- DME — DEPÓSITO DE MATERIAIS EXCEDENTES

NOTA:

1 - ELEVAÇÕES E COORDENADAS EM METRO, EXCETO ONDE INDICADO

ARTICULAÇÃO DAS FOLHAS

001 | 003 | 004 | 005 | 002

ESTA FOLHA É PROPRIEDADE DA DERSA. DESENVOLVIMENTO RODOVIÁRIO S.A. SEU CONTEÚDO NÃO PODE SER COPIADO, REVELADO A TERCEIROS A ALTERAÇÃO OU A APROVAÇÃO DESTE DOCUMENTO NÃO EXIME A DETALHISTA DE SUA RESPONSABILIDADE SOBRE O MESMO.

CONSÓRCIO CONSULTOR ENGEVIX CONCREMAT RODOANEL LESTE

Nº	DISCRIMINAÇÃO	PROJETISTA	VERIFICAÇÃO	APROVAÇÃO
0	EMISSÃO INICIAL	NILSON URIBA	ENGENHEIRO	ANTONIO CALDEIRO

REVISÕES

CÓDIGO	OBJETO
0442.00-GEO-00001	PROJETO GEOMÉTRICO - ALTERNATIVA 4 RECONCILIADA - TRAÇADO EM PLANTA
0442.00-GEO-00002	TRAÇADO EM PLANTA SOBRE ORTOFOTO - ESTUDO DE ALTERNATIVAS
0442.00-GEO-00003	ESTUDO DE ÁREAS DE EMPRÉSTIMO
0442.00-GEO-00004	ORTOFOTO

DOCUMENTOS DE REFERÊNCIA

	SIGLA	VERIFICAÇÃO	SIGLA	APROVAÇÃO
PROJ	JA		EQUIPEIRO	ENGENHEIRO
DES	LM			ANTONIO CALDEIRO
VERIF	FMN			
RESPETEC	NILSON URIBA			

DERSA Desenvolvimento Rodoviário S. A.

EMPREENDIMENTO RODOANEL MÁRIO COVAS TRECHO 21 - LESTE SUL TRECHO 000

OBJETO PROJETO GEOMÉTRICO - ALTERNATIVA RECONCILIADA

TRAÇADO EM PLANTA

LOCAL EST. 21425+0,000 A EST. 21559+0,000

ESC. 1:10.000 | LOTE | PROJ. 003

CÓDIGO DE-15.21.000-S10/006

REVISÃO B1

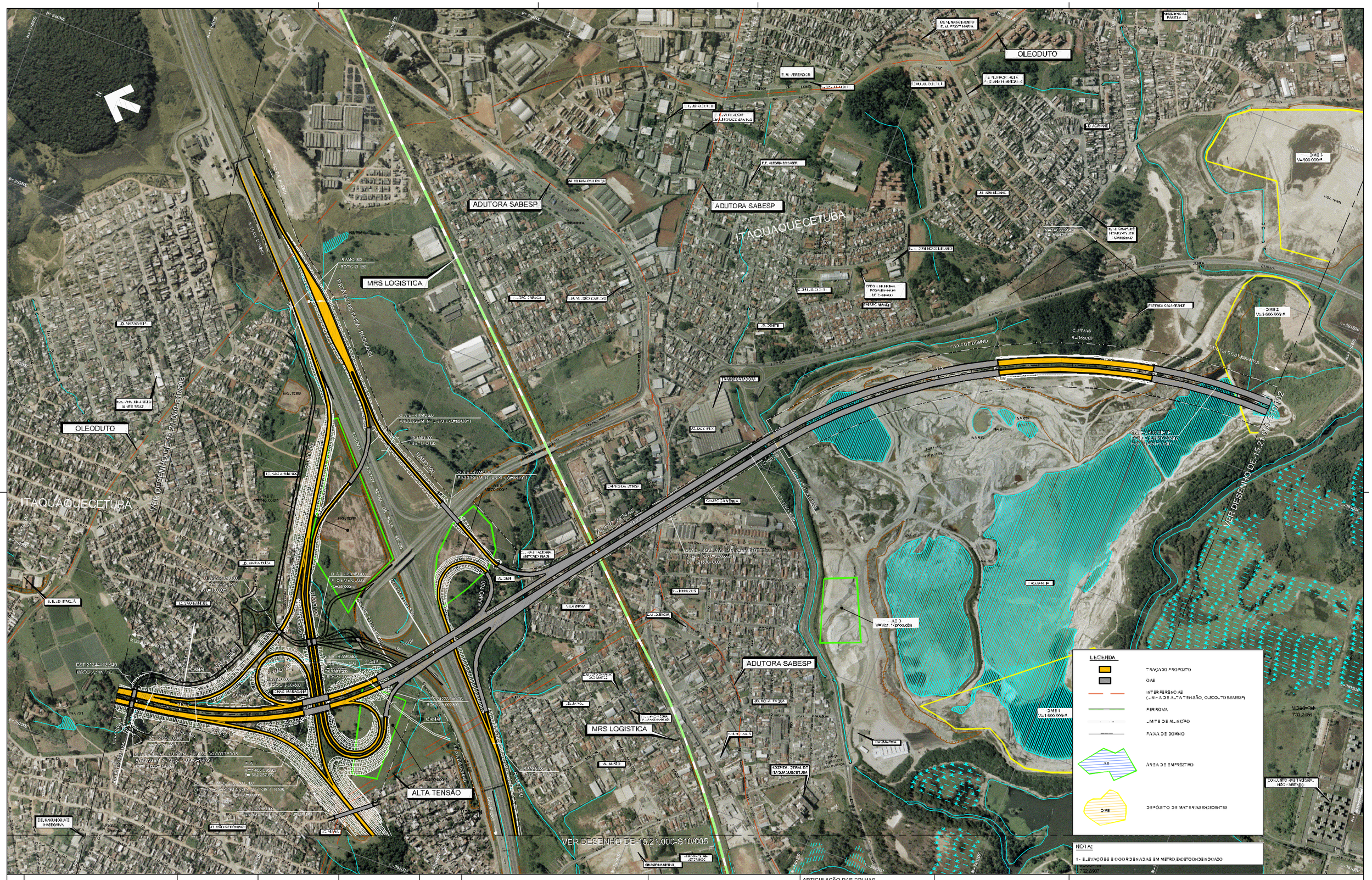

Nº	DISCRIMINAÇÃO	PROJETISTA	VERIFICAÇÃO	APROVAÇÃO
0	EMISSÃO INICIAL	WILSON LIMA	ENGENHEIRA	ANTONIO CALDEIRA

REVISÕES

CÓDIGO	OBJETO
DE-15.21.000-S10/001	PROJETO GEOMÉTRICO - ALTERNATIVA RODOANEL - TRAÇADO EMITIDO
DE-15.21.000-S10/002	PROJETO GEOMÉTRICO - ALTERNATIVA RODOANEL - TRAÇADO EM PLANTA
DE-15.21.000-S10/003	ESTUDO DE ÁREAS DE EMPRÉSTIMO
DE-15.21.000-S10/004	DEPÓSITO DE MATERIAIS EXCEDENTES

DOCUMENTOS DE REFERÊNCIA

CONSÓRCIO CONSULTOR
ENGEVIX – CONCREMAT
RODOANEL LESTE

	SIGLA	VERIFICAÇÃO	SIGLA	APROVAÇÃO
PROJ.	JA		EQUIPE	ENGENHEIRA
DES.	LM			ENGENHEIRO RESPONSÁVEL
VERIF.	EMN		EQUIPE	ANTONIO CALDEIRA
RESPONS.	WILSON LIMA			

ARTICULAÇÃO DAS FOLHAS

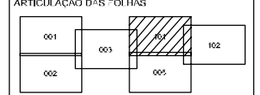

ESTA FOLHA É PROPRIEDADE DA DERSA DESENVOLVIMENTO RODOVIÁRIO S.A. SEU CONTEÚDO NÃO PODE SER COPIADO, REVELADO A TERCEIROS A UTILIZAÇÃO OU A APROVAÇÃO DESTE DOCUMENTO NÃO EXIME A CONTRATADA DE SUA RESPONSABILIDADE SOBRE O MESMO.

DERSA Desenvolvimento Rodoviário S. A.

EMPREENDIMENTO	RODOANEL MARGINAL TRECHO LESTE SUBTRECHO 000
OBJETO	PROJETO GEOMÉTRICO - ALTERNATIVA RESERVADA/ABA GRANDE
	TRAÇADO EM PLANTA
LOCAL	EST 21240+0,000 A EST 21420+0,000

ESC.	LOTE	CÓDIGO	REVISÃO
1:10.000	PROJ. 003	DE-15.21.000-S10/101	B1

CONSÓRCIO CONSULTOR ENGEVIX CONCREMAT RODOANEL LESTE

ARTICULAÇÃO DAS FOLHAS

001 | 101 | 201
002 | 003 | 005

ESTA FOLHA É PROPRIEDADE DA DERSA DESENVOLVIMENTO RODOVIÁRIO S.A. E SEU CONTEÚDO NÃO PODE SER COPIADO, REVELADO A TERCEIROS A ALTERAÇÃO OU A APROPRIAÇÃO DESTE DOCUMENTO SEM EXPRESSA AUTORIZAÇÃO E A RESPONSABILIDADE SOBRE O MESMO.

Nº	DISCRIMINAÇÃO	PROJETISTA	VERIFICAÇÃO	APROVAÇÃO
0	EMISSÃO INICIAL	NILSON LEITE	ENGENHEIRO	ANTONIO CALDEIRA

REVISÕES

CÓDIGO	OBJETO
0000.00.0000.000	PROJETO GEOMÉTRICO - ALTERNATIVA PREFERENCIAL GRANDE - TRAÇADO EM PLANTA
0000.00.0000.000	PROJETO GEOMÉTRICO - ALTERNATIVA GENERICA - TRAÇADO EM PLANTA
0000.00.0000.000	ESTUDO DE ÁREAS DE INFLUÊNCIA
0000.00.0000.000	CROQUI DE LOCAÇÃO

DOCUMENTOS DE REFERÊNCIA

PROJ.	J.A.	ESP./ PERO	ENGENHEIRO
DES.	L.P.		ENGENHEIRO RESPONSÁVEL
VERIF.	FAN		
RESPETEC	NILSON LEITE	CREA	

DERSA Desenvolvimento Rodoviário S. A.

EMPREENDIMENTO	RODOANEL MÁRIO COVAS TRECHO 21 - LESTE SUBTRECHO 000
OBJETO	PROJETO GEOMÉTRICO - ALTERNATIVA PREFERENCIAL GRANDE
	TRAÇADO EM PLANTA
LOCAL	EST. 21425+0,000 A EST. 21559+0,000

ESC. 1:10.000	LOTE	CÓDIGO	REVISÃO
	PROJ. 003	DE-15.21.000-S10/102	B1

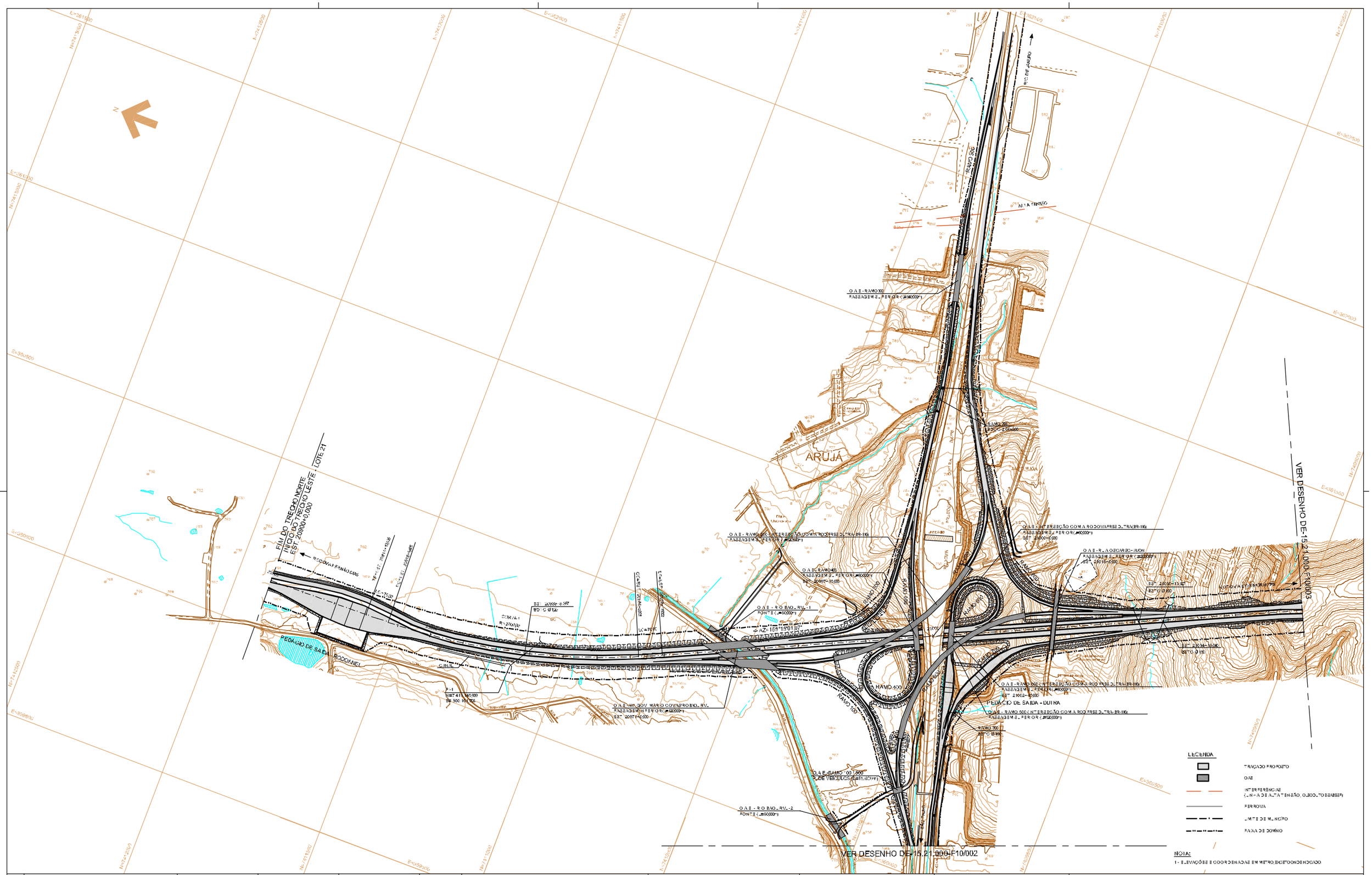
N
FIM DO TRECHO NORTE
INÍCIO DO TRECHO LESTE - LOTE 21
EST. 20900+0,000
RODOVIA PRESIDENTE TANCREDO NEVES
PEDÁGIO DE SAÍDA - RODOANEL
RAMO 306
RAMO 309
RAMO 100
RAMO 400
RAMO 500
RIO DE JANEIRO
ARUJÁ
PEDÁGIO DE SAÍDA - DUTRA
RODOVIA FERNÃO DIAS
LINHA DE TRANSMISSÃO
O.A.E. - RAMO 306 (INTERSEÇÃO COM A RODOVIA PRES. DUTRA BR-116)
PASSAGEM SUPERIOR (Ø30000m²)
EST. 21060+0,000
O.A.E. - RAMO 309 (INTERSEÇÃO COM A RODOVIA PRES. DUTRA BR-116)
PASSAGEM SUPERIOR (Ø30000m²)
EST. 20900+0,000
O.A.E. - RAMO 400 (INTERSEÇÃO COM A RODOVIA PRES. DUTRA BR-116)
PASSAGEM SUPERIOR (Ø30000m²)
EST. 20900+15,000
O.A.E. - RAMO 500 (INTERSEÇÃO COM A RODOVIA PRES. DUTRA BR-116)
PASSAGEM SUPERIOR (Ø30000m²)
EST. 21062+5,000
O.A.E. - RAMO 306 (INTERSEÇÃO COM A RODOVIA PRES. DUTRA BR-116)
PASSAGEM SUPERIOR (Ø30000m²)
EST. 21060+0,000
O.A.E. - RAMO 309 (INTERSEÇÃO COM A RODOVIA PRES. DUTRA BR-116)
PASSAGEM SUPERIOR (Ø30000m²)
EST. 20900+0,000
O.A.E. - RAMO 100 (INTERSEÇÃO COM A RODOVIA PRES. DUTRA BR-116)
PASSAGEM SUPERIOR (Ø30000m²)
EST. 21062+5,000
O.A.E. - RAMO 306 (INTERSEÇÃO COM A RODOVIA PRES. DUTRA BR-116)
PASSAGEM SUPERIOR (Ø30000m²)
EST. 21060+0,000
O.A.E. - RAMO 309 (INTERSEÇÃO COM A RODOVIA PRES. DUTRA BR-116)
PASSAGEM SUPERIOR (Ø30000m²)
EST. 20900+0,000
O.A.E. - RAMO 400 (INTERSEÇÃO COM A RODOVIA PRES. DUTRA BR-116)
PASSAGEM SUPERIOR (Ø30000m²)
EST. 20900+15,000
O.A.E. - RAMO 500

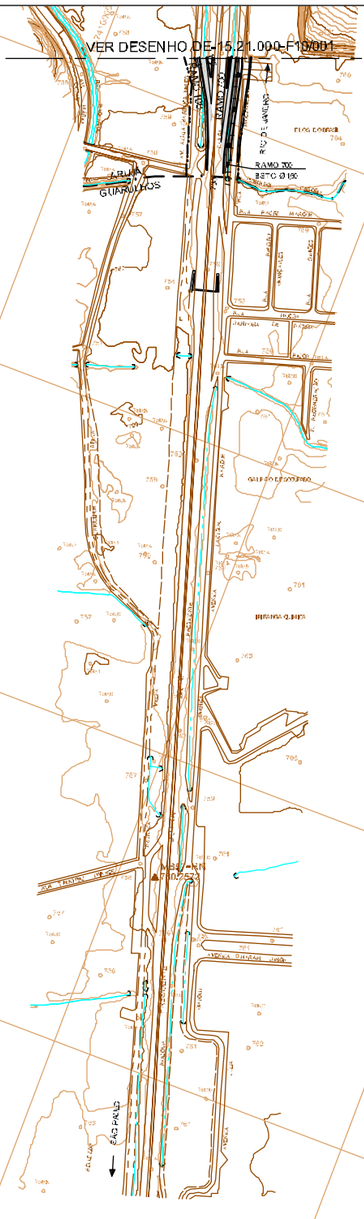
VER DESENHO DE-15.21.000-F10/001
RAMO 700
RAMO 800
RAMO 900
RAMO 100
RAMO 200
RAMO 300
RAMO 400
RAMO 500
RAMO 600

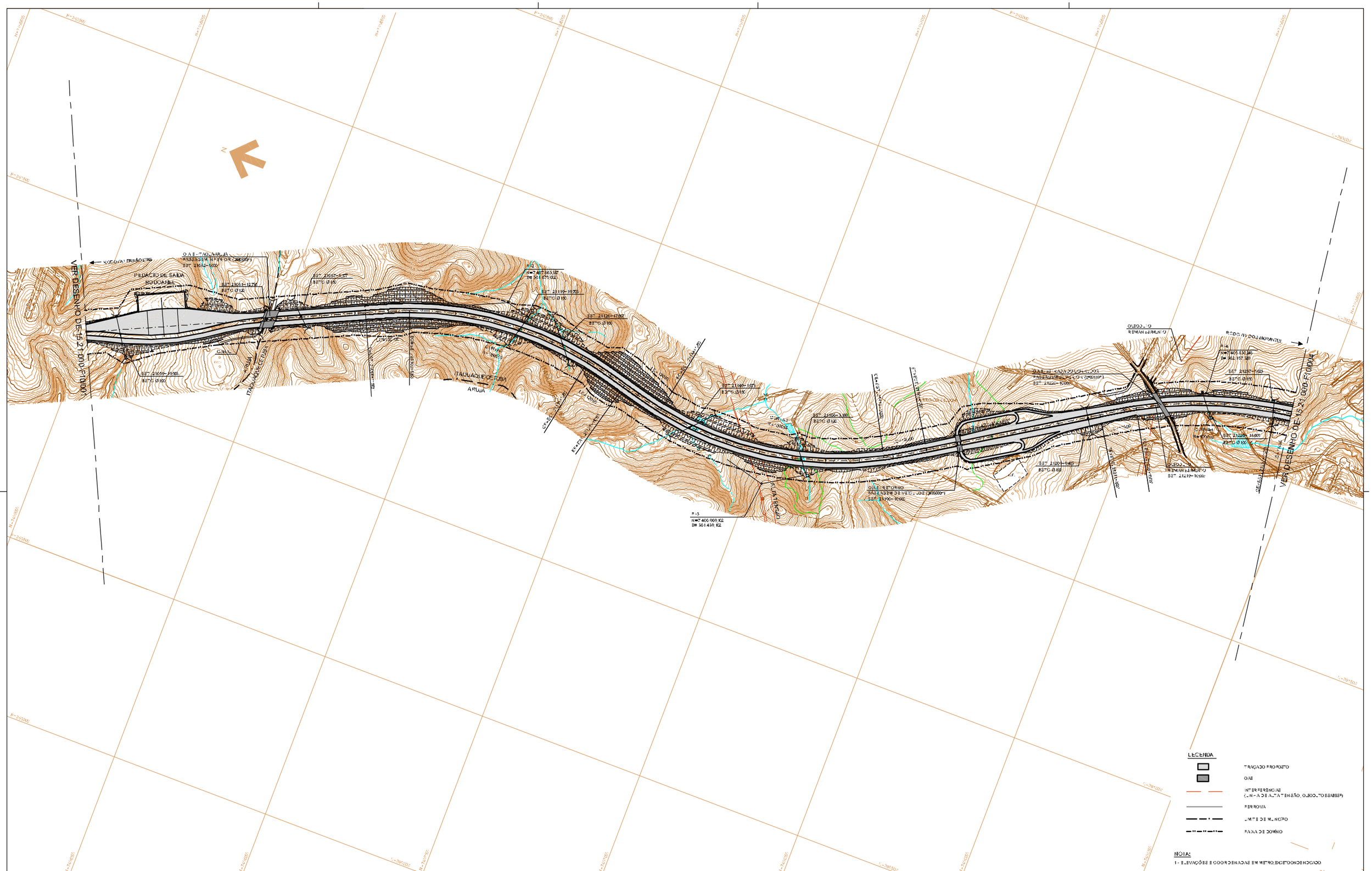
VER DESENHO DE-15.21.000-F10/002
VER DESENHO DE-15.21.000-F10/004
RODOVIA PERNAMBUCAS
PEDAGIO DE SAIDA RODOVIA BEL
ITAQUAQUECETUBA
ARUJA
OAE - TALUDE ATERRO
PASSAGEM INFERIOR (PI5000)
OAE - ESTRUTURA
PASSAGEM SUPERIOR (PS5000)
OAE - TALUDE ATERRO
PASSAGEM SUPERIOR (PS5000)
OAE - ESTRUTURA
PASSAGEM SUPERIOR (PS5000)
RODOVIA DOS IMIGRANTES
P-1
N=7.407.663,138
E=361.675,003
P-2
N=7.407.510,186
E=361.101,180
P-3
N=7.406.999,102
E=361.459,102
ESTRADA VELHA
ESTRADA VELHA
ESTRADA VELHA

VER DESENHO DE-15.21.000-F10/003

VER DESENHO DE-15.21.000-F10/005

VER DESENHO DE-15.21.000-F10/006

LEGENDA

- TRAÇADO PROPOSTO
- OAE
- INTERFERÊNCIAS (LINHA DE ALTA TENSÃO, OLEODUTO E GASEIFER)
- FERROVIA
- LIMITE DE MUNICÍPIO
- FAIXA DE DOMÍNIO

NOTA:

1 - ELEVAÇÕES E COORDENADAS EM METRO, EXCETO ONDE INDICADO

ARTICULAÇÃO DAS FOLHAS

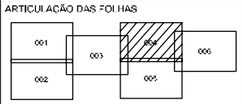

ESTA FOLHA PERTENCE AO PROJETO DE DESENVOLVIMENTO RODOVIÁRIO DA DERSA. CONTEÚDO NÃO DEVE SER COPIADO, REVELADO A TERCEIROS, ALTERADO OU APROVADO. ESTE DOCUMENTO NÃO EXIME A DETALHISTA DE SUA RESPONSABILIDADE SOBRE O MESMO.

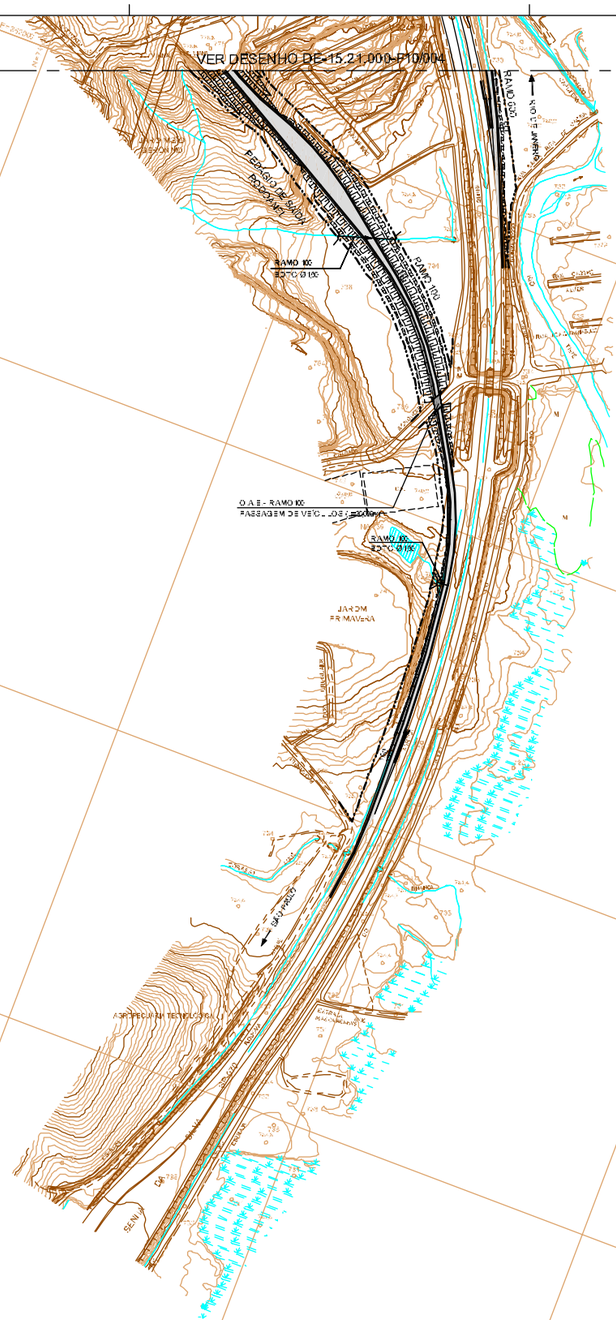
VER DESENHO DE-15.21.000-F10/004
RAMO 100
RAMO 200
RAMO 300
RAMO 400
RAMO 500
RAMO 600
RAMO 700
RAMO 800
RAMO 900
RAMO 1000
RAMO 1100
RAMO 1200
RAMO 1300
RAMO 1400
RAMO 1500
RAMO 1600
RAMO 1700
RAMO 1800
RAMO 1900
RAMO 2000
RAMO

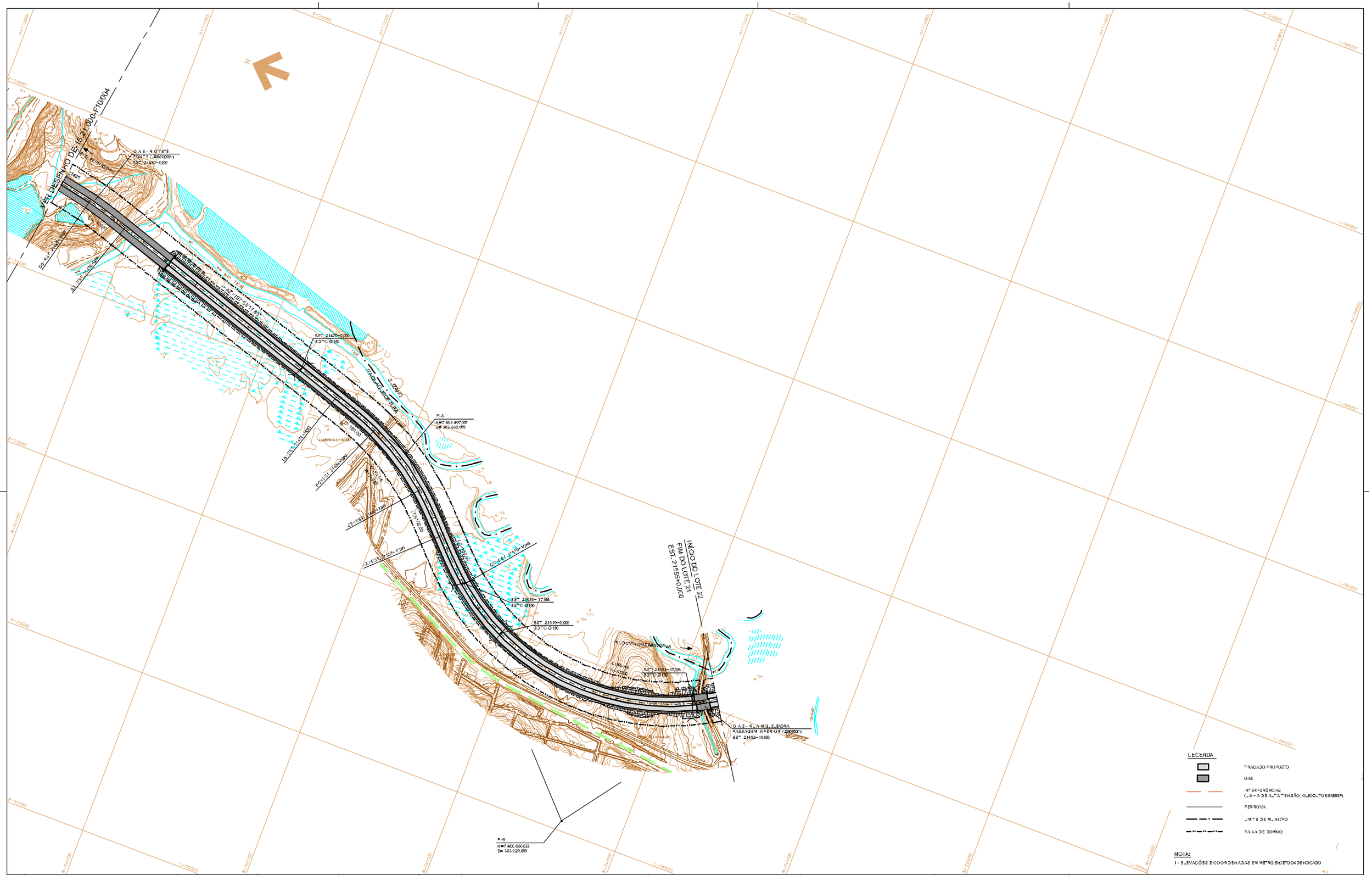
DE-15.21.000-F10/004
OAE - PONTE
EST. 21430+0,000
OAE - PONTE
EST. 21470+0,000
EST. 21510+0,000
EST. 21550+0,000
EST. 21590+0,000
EST. 21630+0,000
EST. 21670+0,000
EST. 21710+0,000
EST. 21750+0,000
EST. 21790+0,000
EST. 21830+0,000
EST. 21870+0,000
EST. 21910+0,000
EST. 21950+0,000
EST. 21990+0,000
EST. 22030+0,000
EST. 22070+0,000
EST. 22110+0,000
EST. 22150+0,000
EST. 22190+0,000
EST. 22230+0,000
EST.

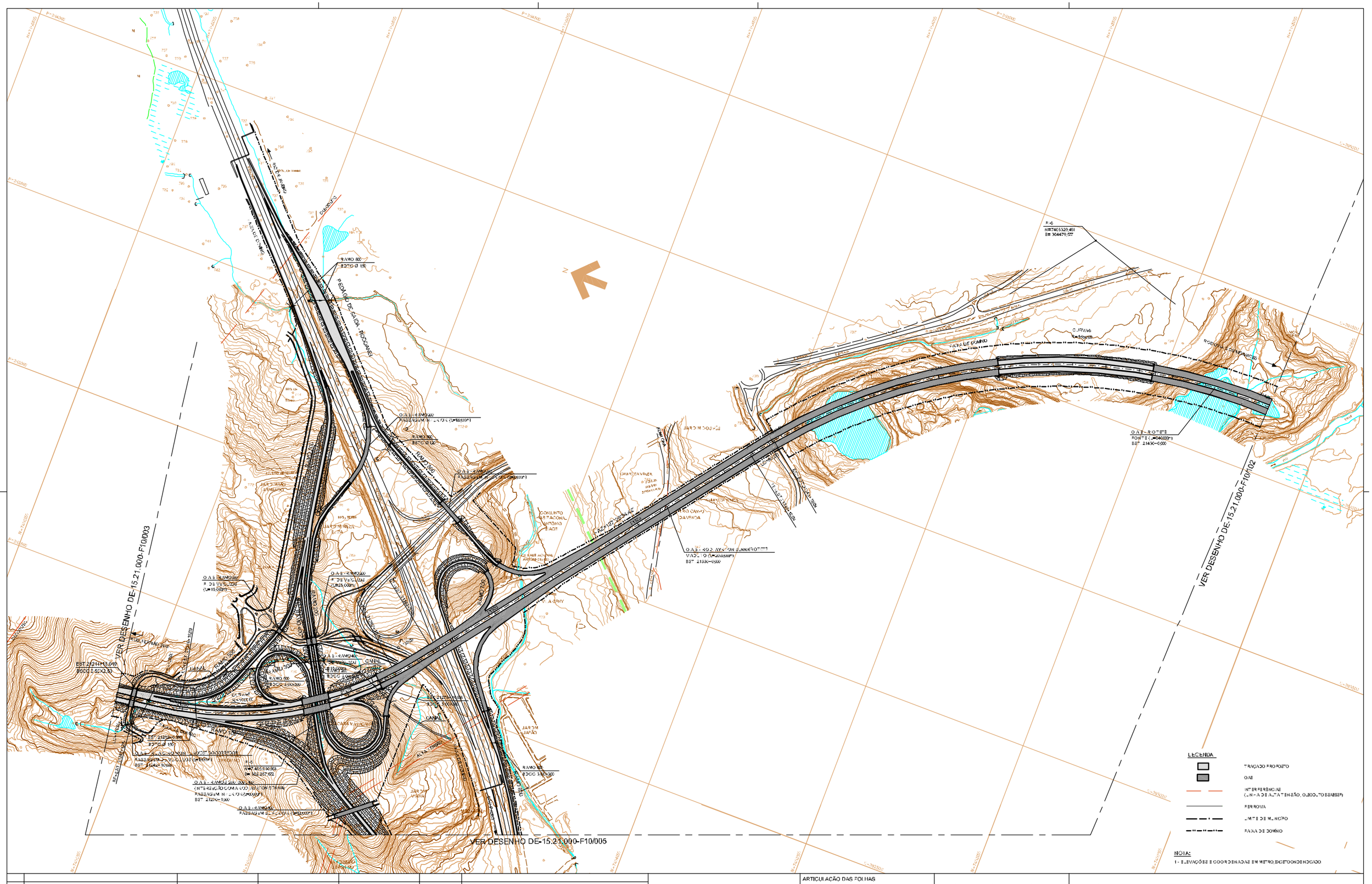
VER DESENHO DE-15.21.000-F10/003
VER DESENHO DE-15.21.000-F10/005
VER DESENHO DE-15.21.000-F10/102
RAMO 80
RAMO 90
RAMO 100
RAMO 110
RAMO 120
RAMO 130
RAMO 140
RAMO 150
RAMO 160
RAMO 170
RAMO 180
RAMO 190
RAMO 200
RAMO 210
RAMO 220
RAMO 230
RAMO 240
RAMO 250
RAMO 260
RAMO 270
RAMO

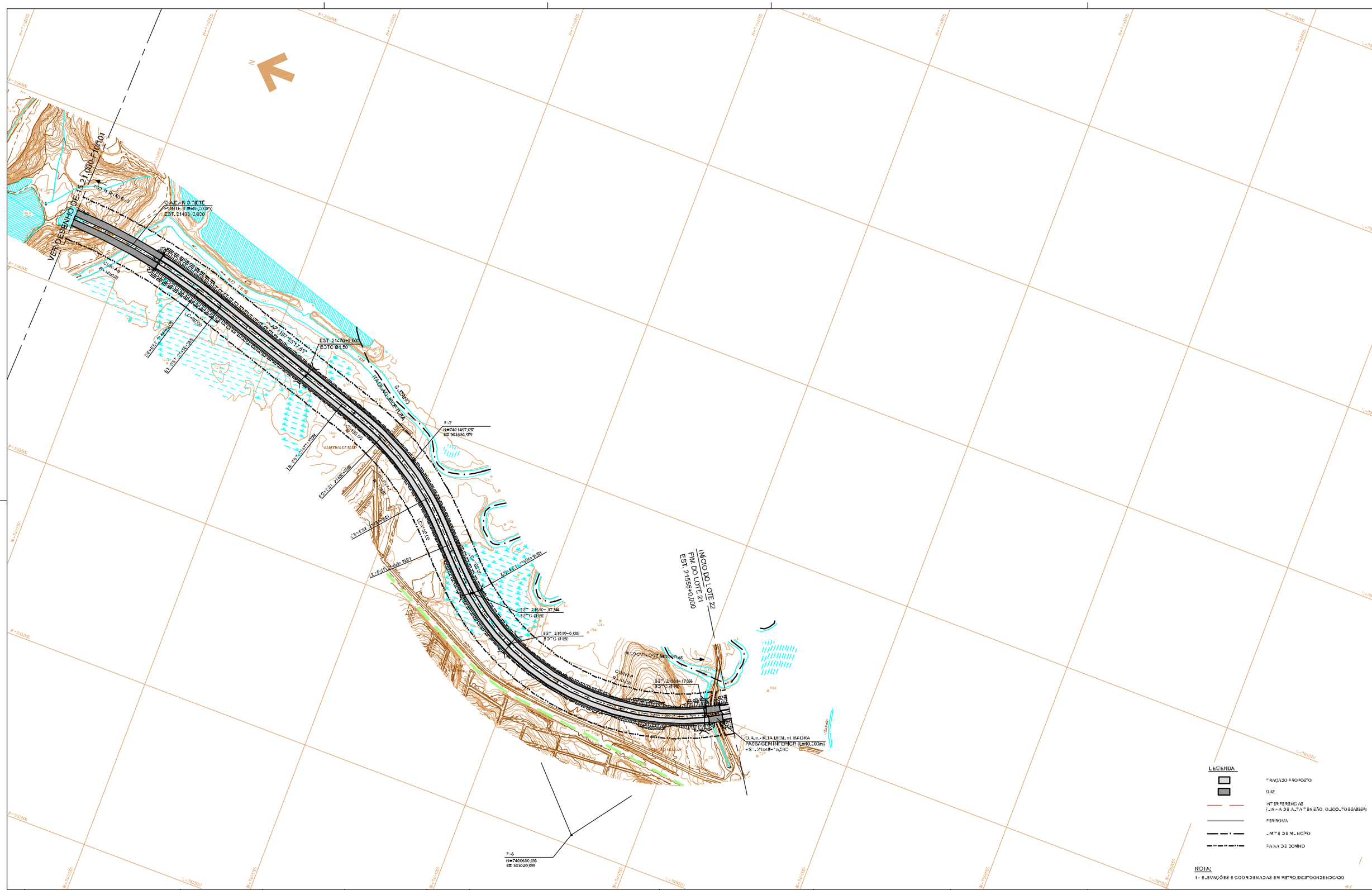

Nº	DISCRIMINAÇÃO	PROJETISTA	VERIFICAÇÃO	APROVAÇÃO
0	EMISSÃO INICIAL	NILSON LIMA	EMERSON MEDEIROS	ANTONIO CALDEIRA

REVISÕES

CÓDIGO	OBJETO
0000-00-DE-0000	PROJETO GEOMÉTRICO - ALTERNATIVA 2 DE CHEGADA - GEOMÉTRIA DOS TRAÇADOS EXISTENTES
0000-00-DE-0000	PROJETO GEOMÉTRICO - ALTERNATIVA 2 DE CHEGADA - TRAÇADO PROPOSTO
0000-00-DE-0000	PROJETO GEOMÉTRICO - ALTERNATIVA 2 DE CHEGADA - TRAÇADO EXISTENTE

DOCUMENTOS DE REFERÊNCIA

CONSÓRCIO CONSULTOR ENGEVIX CONCREMAT RODOANEL LESTE

		SIGLA	VERIFICAÇÃO	SIGLA	APROVAÇÃO
PROJ	JA	EGD/ERO	EMERSON MEDEIROS	EGD/ERO	ANTONIO CALDEIRA
DES	JSA				
VERIF	FMN				
RESPTEC	NILSON LIMA				

ARTICULAÇÃO DAS FOLHAS

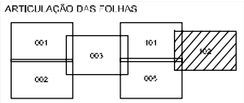

ESTA FOLHA É PROPRIEDADE DA DERSA DESENVOLVIMENTO RODOVIÁRIO S.A. E SEU CONTEÚDO NÃO PODE SER COPIADO OU REVELADO A TERCEIROS A ALTERAÇÃO OU A APROVAÇÃO DESTE DOCUMENTO NÃO EXIME A CONTRATANTE DA RESPONSABILIDADE SOBRE O MESMO

DERSA Desenvolvimento Rodoviário S. A.

EMPREENDIMENTO	RODOANEL MARGINAL
OBJETO	ALTERNATIVA PARA DACHEGADA/GRAJAÚ
LOCAL	EST. 21425+0,000 A EST. 21556+0,000
TRAÇADO EM PLANTA	

TRECHO 21 - LESTE SUBTRECHO 000

P-0000

ESC. 1:5000	LOTE	CÓDIGO	REVISÃO
	PROJ. 003	DE-15.21.000-F10/102	B1

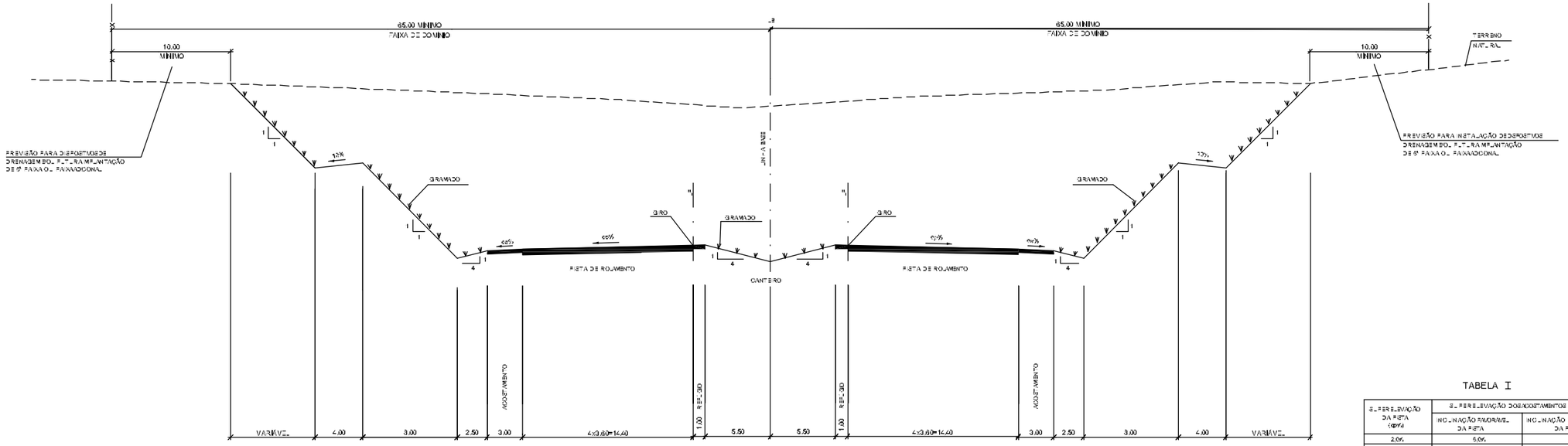

SEÇÃO TIPO EM CORTE
RODOANEL COM 4 FAIXAS - PISTA DUPLA

TABELA I

DECLIVIDADE DA PISTA (%)	DECLIVIDADES DOS ACOSTAMENTOS (%)	
	INCLINAÇÃO FAVORÁVEL DA PISTA	INCLINAÇÃO DESFAVORÁVEL DA PISTA
2,0%	5,0%	5,0%
3,0%	5,0%	4,0%
4,0%	5,0%	3,0%
5,0%	5,0%	2,0%
6,0%	6,0%	1,0%
7,0%	7,0%	1,0%
8,0%	8,0%	1,0%

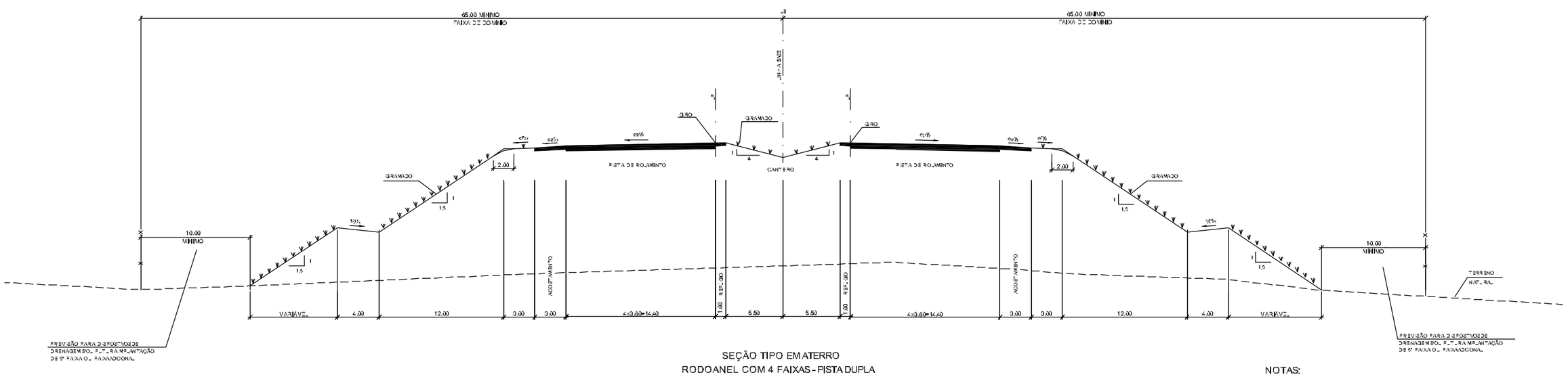

SEÇÃO TIPO EM ATERRO
RODOANEL COM 4 FAIXAS - PISTA DUPLA

NOTAS:

1 - MEDIDAS EM METRO.

2 - AS DECLIVIDADES DOS TALUDES DE CORTE SERÃO DEFINIDAS EM FUNÇÃO DOS ESTUDOS GEOTÉCNICOS.

3 - PARA PAVIMENTO DE CONCRETO DE CIMENTO PORTLAND $op\% = oc\%$, PARA PAVIMENTO FLEXÍVEL $oc\%$ VARIÁVEL DE ACORDO COM A TABELA I.

4 - $oc\% \geq 2\%$.

ESTA OBRA É PROPRIEDADE DA DERSA DESENVOLVIMENTO RODOVIÁRIO S.A. E SEU CONTEÚDO NÃO PODE SER COPIADO OU REVELADO A TERCEIROS. A UTILIZAÇÃO OU A APROVAÇÃO DESTE DOCUMENTO NÃO EXIME A CONTRATISTA DE SUA RESPONSABILIDADE SOBRE O MESMO.

CONSÓRCIO CONSULTOR ENGEVIX - CONCREMAT
RODOANEL LESTE

Nº	DISCRIMINAÇÃO	PROJETISTA	VERIFICAÇÃO	APROVAÇÃO	CÓDIGO	OBJETO
B	REVISÃO GERAL	WILSON LIMA	EMERSON MENEGHINI	ANTONIO CALOMINO	04-AZUL-DET-B1-0001	PISTA PRINCIPAL - ROLAMENTO - DETALHE
					04-AZUL-DET-B1-0002	PISTA PRINCIPAL - ROLAMENTO - DETALHE
					04-AZUL-DET-B1-0003	SEÇÃO TIPO EM CORTE - RODOANEL COM 4 FAIXAS - PISTA DUPLA

REVISÕES — DOCUMENTOS DE REFERÊNCIA

	SIGLA	VERIFICAÇÃO	SIGLA	APROVAÇÃO
PROJ.	JA	EGIDEIRO EMERSON MENEGHINI	EGIDEIRO	ANTONIO CALOMINO
DES.	LM	EGIDEIRO CARGO/DEPARTAMENTO/DISCIPLINA		
VERIF.	EMN			
RESPONS.	WILSON LIMA CREA			

DERSA Desenvolvimento Rodoviário S. A.

EMPREENDIMENTO: RODOANEL MÁRIO COVAS — TRECHO: 21 - LESTE SUBTRECHO: 000
OBJETO: PROJETO GEOMÉTRICO - ALTERNATIVA SELECIONADA
SEÇÕES TRANSVERSAIS TIPO
LOCAL: PISTA PRINCIPAL

ESC 1:200 | LOTE | PROJ. 003 | CÓDIGO: DE-15.21.000-S10/011 | REVISÃO B1

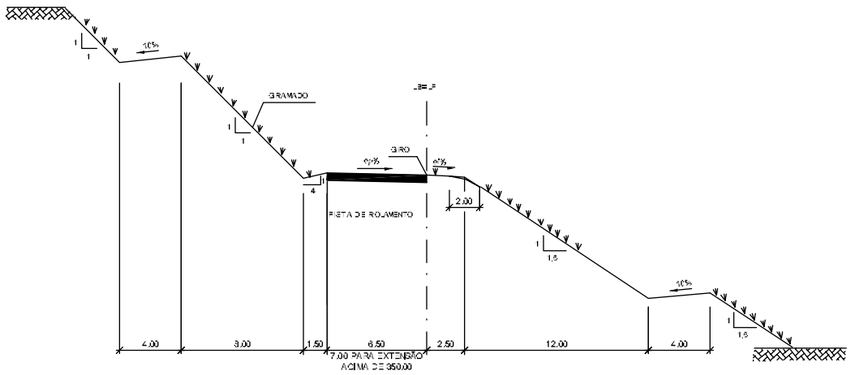

RAMO COM 1 FAIXA DE TRÁFEGO

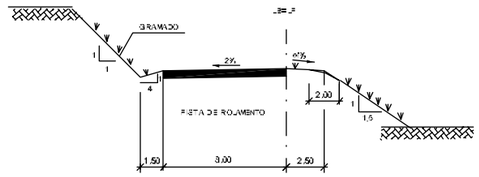

RETORNO

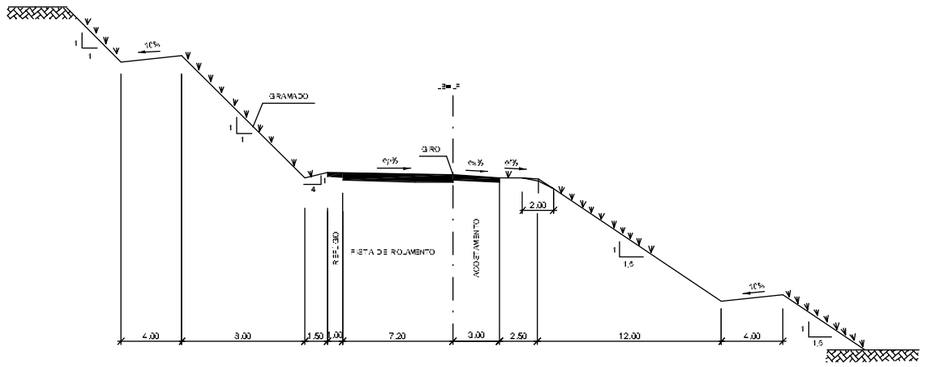

RAMO COM 2 FAIXAS DE TRÁFEGO

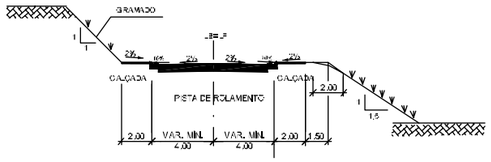

VIA LOCAL PISTA SIMPLES

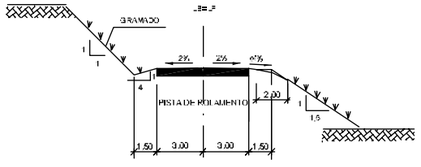

VIA LOCAL CASCALHADA

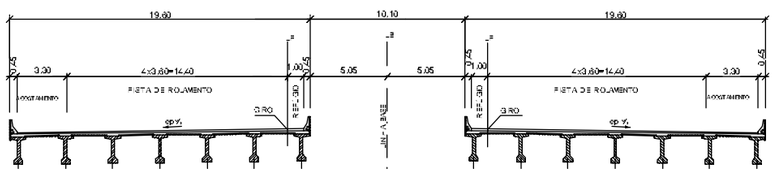

RODOANEL - PISTA DUPLA

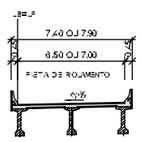

RAMO DE 1 FAIXA
6,50 / 7,00

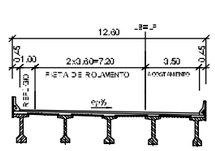

RAMO DE 2 FAIXAS

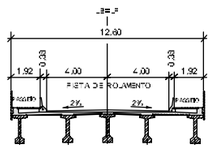

PASSAGEM SUPERIOR COM PASSEIO

TABELA I

S = REBAIXO DA PISTA (cx/y)	S = REBAIXO DOS ACOSTAMENTOS (cx/y)	
	INCLINAÇÃO FAVORÁVEL DA PISTA	INCLINAÇÃO DESFAVORÁVEL DA PISTA
2,0%	5,0%	5,0%
3,0%	5,0%	4,0%
4,0%	5,0%	3,0%
5,0%	5,0%	2,0%
6,0%	6,0%	1,0%
7,0%	7,0%	1,0%
8,0%	8,0%	1,0%

NOTAS:

1 - MEDIDAS EM METRO
2 - AS DECLIVIDADES DOS TALUDES DOS CORTES SERÃO DEFINIDAS EM FUNÇÃO DOS ESTUDOS GEOTÉCNICOS
3 - PARA PAVIMENTO DE CONCRETO DE CIMENTO PORTLAND cpv; E cc; PARA PAVIMENTO FLEXÍVEL cpv; VARIÁVEIS DE ACORDO COM A TABELA I
4 - 6%; 2%;
5 - S = REBAIXO MÁXIMO DOS RAMOS 6%

Nº	DISCRIMINAÇÃO	PROJETISTA	VERIFICAÇÃO	APROVAÇÃO
0	REVISÃO GERAL	WILSON LEITE	EMERSON NEVES	ANTONIO CALDEIRA

REVISÕES

CÓDIGO	OBJETO
0040.00-RV-DE-0000-C / 0000-040-EP-1500-E0100	RODOANEL NORTE TRECHO 1 - DERSA
0040.00-RV-DE-0000-C / 0000-040-EP-1500-E0100	RODOANEL NORTE TRECHO 1 - RODOANEL LESTE
0040.00-RV-DE-0000-C / 0000-040-EP-1500-E0100	ESTUDO DE ALTERNATIVAS - RODOANEL NORTE TRECHO 1

DOCUMENTOS DE REFERÊNCIA

CONSÓRCIO CONSULTOR ENGEVIX CONCREMAT
RODOANEL LESTE

	SIGLA	VERIFICAÇÃO	SIGLA	APROVAÇÃO
PROJ.	J.K. 12/17	EGIDIO NETO	EGIDIO NETO	ANTONIO CALDEIRA 12/17
DES.	I.M.	EGIDIO NETO		
VERIF.	EMN			
RESPTEC.	WILSON LEITE CREA:			

ESTA FOLHA É PROPRIEDADE DA DERSA DESENVOLVIMENTO RODOVIÁRIO S.A. E SEU CONTEÚDO NÃO PODE SER COPIADO OU REVELADO A TERCEIROS. A UTILIZAÇÃO OU A APROVAÇÃO DESTE DOCUMENTO NÃO EXIME A DETALHISTA DE SUA RESPONSABILIDADE SOBRE O MESMO.

DERSA Desenvolvimento Rodoviário S. A.

EMPREENDIMENTO: RODOANEL MARGINAL TRECHO: 01 - LESTE SUBTRECHO: 000
OBJETO: PROJETO GEOMÉTRICO - ALTERNATIVA SELECIONADA
SEÇÕES TRANSVERSAIS TIPO
LOCAL: RAMOS 100, 200, 300, 400, 500, 600, 700 E 800

ESC. 1:200	LOTE	CÓDIGO	REVISÃO
	PROJ. 005	DE-15.21.000-S10/012	B1

LOTE 22

DME-04 - V=1.200.000,00m³
AE-02 - V=1.200.000,00m³
AE-03 - V=960.000,00m³
AE-04 - V=750.000,00m³

AE - 01
V= 1.200.000,00m³

N

SUZANO

SUZANO

POÁ

POÁ

ITAQUAQUECETUBA

ITAQUAQUECETUBA

LOTE 21

LOTE 22

LEGENDA

- PISTA
- O A E
- RELOCAÇÃO
- CANAL
- LIMITE DE MUNICÍPIO
- FAIXA DE DOMÍNIO
- ADUTORA EXISTENTE
- AE — ÁREA DE EMPRÉSTIMO(AE)
- DME — DEPÓSITO DE MATERIAL EXCEDENTE (DME)

Nº	DISCRIMINAÇÃO	PROJETISTA	VERIFICAÇÃO	APROVAÇÃO	CÓDIGO	OBJETO
	REVISÕES				DOCUMENTOS DE REFERÊNCIA	

consórcio PLANSERVI ENGENHARIA LENC

			SIGLA	VERIFICAÇÃO	SIGLA	APROVAÇÃO
PROJ.	FABIO TROSSI	CREA	EGTO PRO	EMERSON BRUNA	EGTO PRO	ANTONIO CLAUDIO
DES.	ANDERSON S.		EGTO PRO	EMERSON BRUNA / FABIO TROSSI		
ARQ.	FRANCISCA MARIA					
RESP. TÉC.	FABRICIO MARQUES DA SILVA	CREA				

ESTA FOLHA É PROPRIEDADE DA DERSA DESENVOLVIMENTO RODOVIÁRIO S. A. E SEU CONHECIMENTO POR TERCEIROS SEM CONCESSÃO FORMAL REVELADO A TERCEIROS. A UTILIZAÇÃO OU A APROVAÇÃO DESTE DOCUMENTO NÃO ENSEJA A ESTABELECIMENTO DE QUALQUER RESPONSABILIDADE DA DERSA.

DERSA Desenvolvimento Rodoviário S. A.

EMPREENDIMENTO: RODOANEL MARGINAL — TRECHO: 22-LESTE — SUBTRECHO: 000

OBJETO: PROJETO GEOMÉTRICO - ALTERNATIVA REDONDA

TRAÇADO EM PLANTA

LOCAL: EST 22000+0,000 a EST 22100+0,000

ESC: 1:10.000 | LOTE: | PROJ.: 004

CÓDIGO: DE-15.22.000-S10/001 | REVISÃO: B1

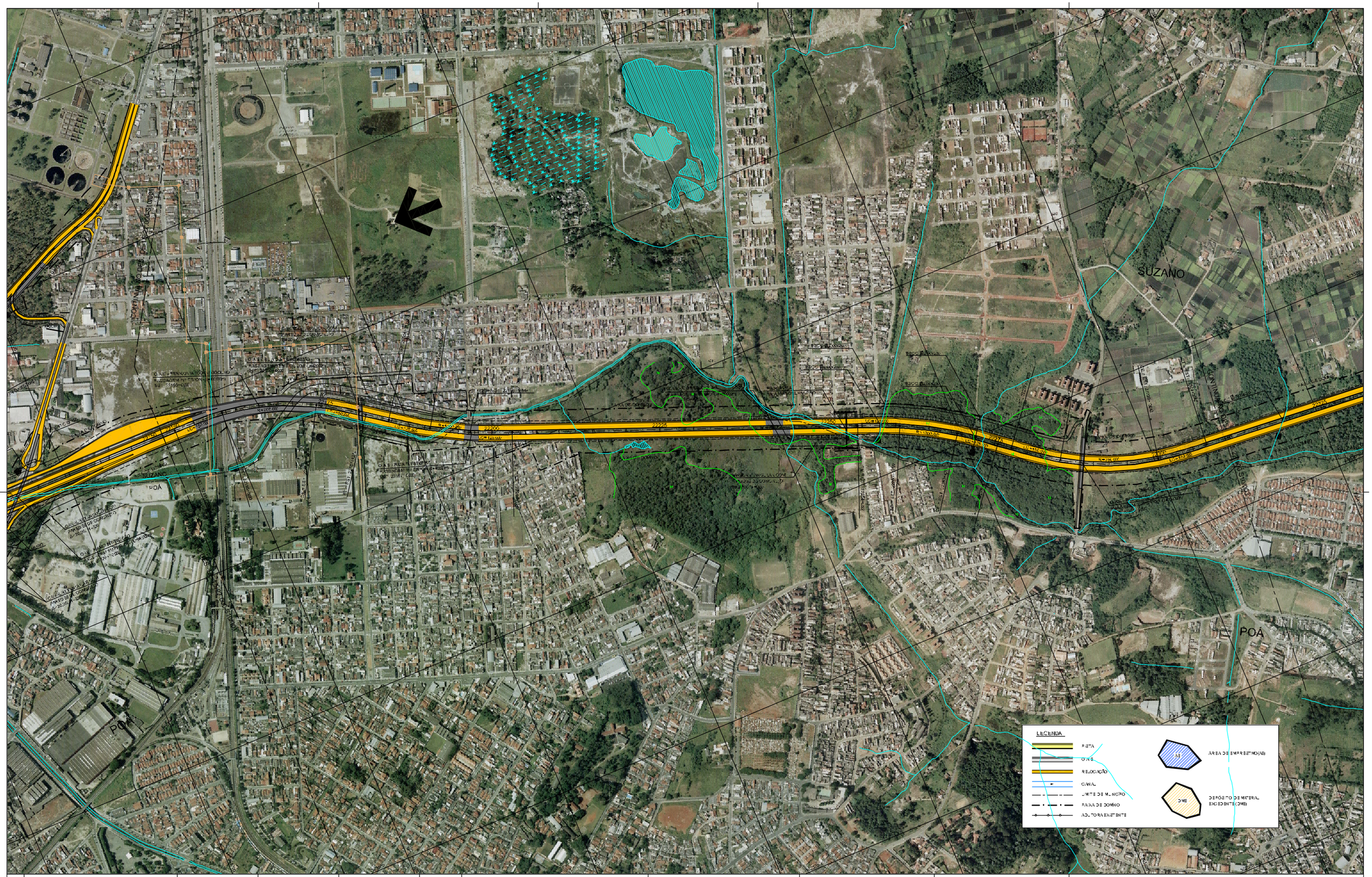

Nº	DISCRIMINAÇÃO	PROJETISTA	VERIFICAÇÃO	APROVAÇÃO	CÓDIGO	OBJETO
	REVISÕES				DOCUMENTOS DE REFERÊNCIA	
B	REVISÃO GERAL				DE-152200000000	TRAÇADO EM PLANTA

comércio
PLANSERVI ENGENHARIA
LENC

		SIGLA	VERIFICAÇÃO	SIGLA	APROVAÇÃO
PROJ.	FABIO TAVONI	EQ/DERO	ENGENHEIRO	EQ/DERO	ANTONIO CALDEIRA
DES.	ARQUITETOS	EQ/DERO	ENGENHEIROS/ARQUITETOS/OUTROS		
VERIF.	FERNANDA GARCIA				
RESP. TÉC.	FOLHA SERVIÇOS LTDA. CREA				

ESTA OBRA É PROPRIEDADE DA DERSA DESENVOLVIMENTO RODOVIÁRIO S. A. E SEU CONTEÚDO NÃO PODE SER COPIADO OU REVELADO A TERCEIROS. A LIBERAÇÃO OU A APROVAÇÃO DESTE DOCUMENTO NÃO EXIME A DETALHISTA DE SUA RESPONSABILIDADE SOBRE O MESMO.

DERSA Desenvolvimento Rodoviário S. A.

EMPREENDIMENTO: RODOANEL MÁRIO COVAS — TRECHO: 22-LESTE — SUBTRECHO: 000

OBJETO: PROJETO GEOMÉTRICO - ALTERNATIVA ELEGIDA

TRAÇADO EM PLANTA

LOCAL: EST. 2215+0,000 a EST. 2231+0,000

ESC. 1:10.000	LOTE	CÓDIGO: DE-15.22.000-S10/002	REVISÃO B1
	PROJ. 004		

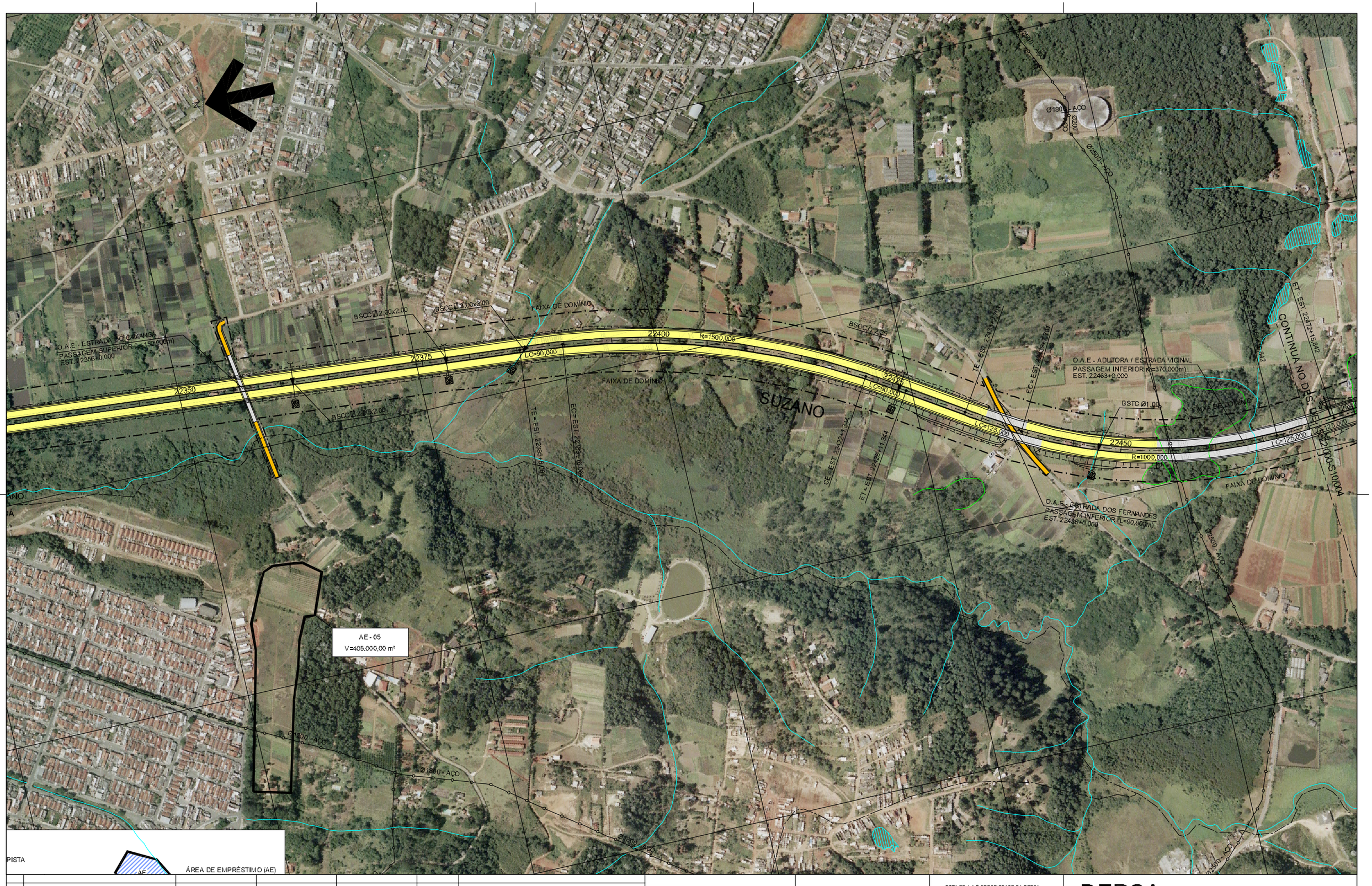

Nº	DISCRIMINAÇÃO	PROJETISTA	VERIFICAÇÃO	APROVAÇÃO	CÓDIGO	OBJETO
0	REVISÃO GERAL				DE-15.22.000-0000	TRAÇADO EM PLANTA

REVISÕES — DOCUMENTOS DE REFERÊNCIA

		SIGLA	VERIFICAÇÃO	SIGLA	APROVAÇÃO
PROJ.	FABIO TROSSI	EGIDRO	EMERSON SIMIONI	EGIDRO	ANTONIO CAVARIO
DES.	ARCHIMEDES	EGIDRO	EMERSON SIMIONI		
VERIF.	FERNANDO GARCIA				
RESP. T.C.	FABRICIO MARCOS A.	CREA:			

ESTA FOLHA É PROPRIEDADE DA DERSA DESENVOLVIMENTO RODOVIÁRIO S. A. E SEU CONTEÚDO NÃO PODE SER COPIADO OU REVELADO A TERCEIROS. A UTILIZAÇÃO OU A APROVAÇÃO DESTE DOCUMENTO NÃO EXIME A DETALHISTA DE SUA RESPONSABILIDADE PELO MESMO.

DERSA Desenvolvimento Rodoviário S. A.

EMPREENDIMENTO: RODOANEL MARGINAL — TRECHO: 2 — SUBTRECHO: 000
OBJETO: PROJETO GEOMÉTRICO - ALTERNATIVA ESCOLHIDA
TRAÇADO EM PLANTA
LOCAL: EST. 22310+0,000 a EST. 22470+0,000

ESC.: 1:10.000 | LOTE: | PROJ.: 004 | CÓDIGO: DE-15.22.000-S10/003 | REVISÃO: B1

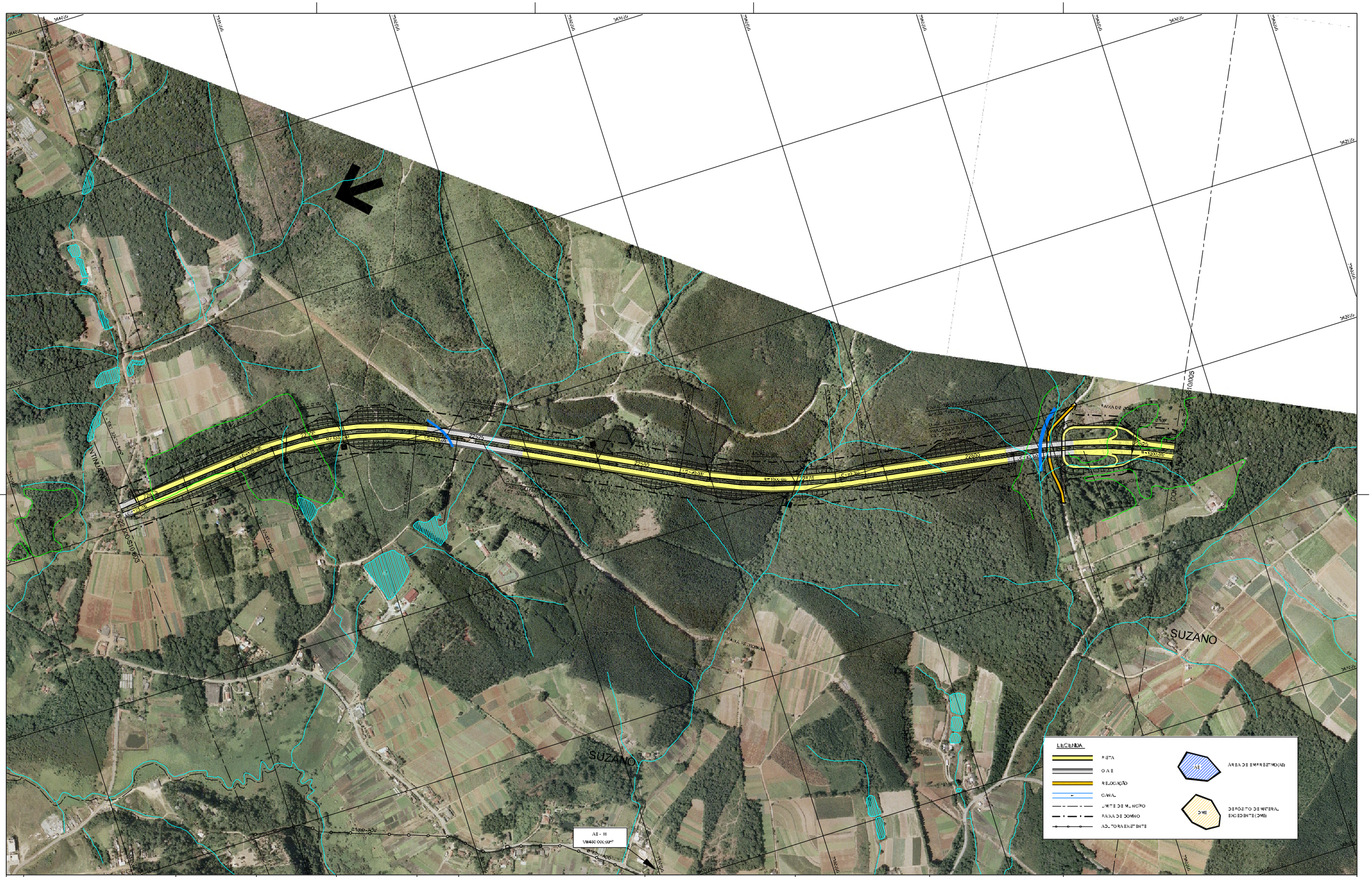

0	REVISÃO GERAL				DE-15.22.000-0000	TRAÇADO EM PLANTA	
Nº	DISCRIMINAÇÃO	PROJETISTA	VERIFICAÇÃO	APROVAÇÃO	CÓDIGO	OBJETO	
REVISÕES					DOCUMENTOS DE REFERÊNCIA		

consórcio PLANSERVI ENGENHARIA LENC

PROJ.	FABIO TROMBI	EGYD PRO	ENTRONCAMENTOS E OAE'S
DES.	ANDRE BRAGA	EGYD PRO	ENTRONCAMENTOS E OAE'S
VERIF.	FERNANDA GARCIA		
RESP. T. C.	FERNANDO PEREIRA JR. CREA: [illegible]		

RESP. A	VERIFICAÇÃO	RESP. A	APROVAÇÃO
EGYD PRO	ENTRONCAMENTOS E OAE'S	EGYD PRO	ANTONIO CAVARRO

ESTA FOLHA É PROPRIEDADE DA DERSA DESENVOLVIMENTO RODOVIÁRIO S. A. E SEU CONTEÚDO NÃO PODE SER COPIADO OU REVELADO A TERCEIROS.
A ELABORAÇÃO OU A APROVAÇÃO DESTE DOCUMENTO NÃO EXIME A DETALHISTA DE SUA RESPONSABILIDADE PERANTE O MESMO.

DERSA Desenvolvimento Rodoviário S. A.

EMPREENDIMENTO: RODOANEL MARGINAL — TRECHO: 22-LESTE — SUBTRECHO: 000
OBJETO: PROJETO GEOMÉTRICO - ALTERNATIVA SELECIONADA
TRAÇADO EM PLANTA
LOCAL: EST. 22470+0.000 a EST. 22630+0.000

ESC.	LOTE	CÓDIGO:	REVISÃO
1:10.000	PROJ. 004	DE-15.22.000-S10/004	B1

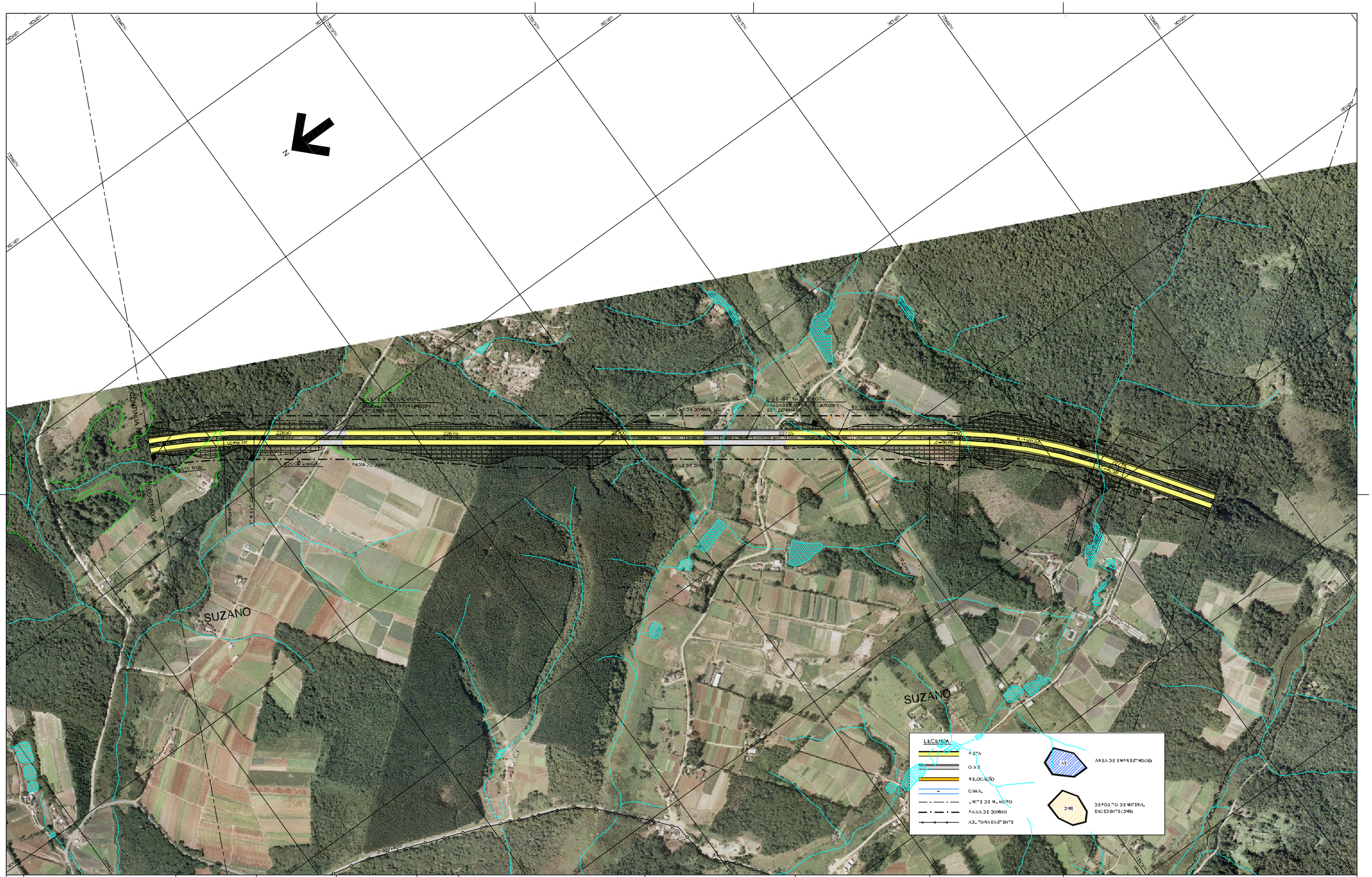

Nº	DISCRIMINAÇÃO	PROJETISTA	VERIFICAÇÃO	APROVAÇÃO	CÓDIGO	OBJETO
0	REVISÃO GERAL				DE-15.22.000-0000	TRAÇADO EM PLANTA

REVISÕES — DOCUMENTOS DE REFERÊNCIA

consórcio PLANSERVI ENGENHARIA LENC

		RESP. A	VERIFICAÇÃO	RESP. A	APROVAÇÃO
PROJ.	FÁBIO TROMBI	EGº CIVIL	ENGENHEIRO(A)	EGº CIVIL	ANTONIO CALMANO
DES.	ARQUITETO(A)	EGº CIVIL	ENGENHEIRO(A) AMBIENTAL/FLORESTAL		
VER.	FERNANDO GOMES				
RESP. T.	FERNANDO GOMES CREA				

ESTA FOLHA É PROPRIEDADE DA DERSA DESENVOLVIMENTO RODOVIÁRIO S. A. E SEU CONTEÚDO NÃO PODE SER COPIADO OU REVELADO A TERCEIROS.
A ELABORAÇÃO OU A APROVAÇÃO DESTE DOCUMENTO NÃO EXIME A DETALHISTA DE SUA RESPONSABILIDADE PERANTE O MESMO.

DERSA Desenvolvimento Rodoviário S. A.

EMPREENDIMENTO: RODOANEL MARGINAL — TRECHO: 224 LESTE — SUBTRECHO: 000
OBJETO: PROJETO GEOMÉTRICO - ALTERNATIVA SELECIONADA
TRAÇADO EM PLANTA
LOCAL: EST. 2265K+0.000 a EST. 2279K+0.000

ESC.	LOTE	CÓDIGO	REVISÃO
1:10.000	PROJ. 004	DE-15.22.000-S10/005	B1

AE - 10
V=600.000,00m³

AE - 09A
V=180.000,00m³

AE - 02
V=240.000,00m³

AE - 05
V=900.000,00m³

AE - 07
V=420.000,00m³

LOTE 22

LOTE 23

RIBEIRÃO PIRES

LEGENDA

- PISTA
- OAE
- RELOCAÇÃO
- CANAL
- LIMITE DE MUNICÍPIO
- FAIXA DE DOMÍNIO
- ADUTORA EXISTENTE
- AE — ÁREA DE EMPRÉSTIMO (AE)
- DME — DEPÓSITO DE MATERIAL EXCEDENTE (DME)

Nº	DISCRIMINAÇÃO	PROJETISTA	VERIFICAÇÃO	APROVAÇÃO	CÓDIGO	OBJETO
0	REVISÃO 01				DE-15.22.000-0000	TRAÇADO EMPLANTA

REVISÕES — DOCUMENTOS DE REFERÊNCIA

consórcio PLANSERVI ENGENHARIA LENC

		RIG. A	VERIFICAÇÃO	RIG. A	APROVAÇÃO
PROJ.	FABIO TROMBI CREA	EGID PRO	EMERSON MENINA CREA	EGID PRO	ANTONIO CAMARGO CREA
DES.	ARQUIVADO	EGID PRO	EMERSON MENINA CREA		
VERIF.	FERNANDA GOMES				
RESP. T.	FERNANDA PEREIRA DE JESUS CREA				

ESTA FOLHA É PROPRIEDADE DA DERSA DESENVOLVIMENTO RODOVIÁRIO S. A. E SEU CONTEÚDO NÃO PODE SER COPIADO OU REVELADO A TERCEIROS.
A LIBERAÇÃO OU A APROVAÇÃO DESTE DOCUMENTO NÃO EXIME A DETALHISTA DE SUA RESPONSABILIDADE RESPECTIVA.

DERSA Desenvolvimento Rodoviário S. A.

EMPREENDIMENTO: RODOANEL MARGINAL — TRECHO: 22-LESTE — SUBTRECHO: 000

OBJETO: PROJETO GEOMÉTRICO - ALTERNATIVA REJEITADA

TRAÇADO EM PLANTA

LOCAL: EST. 22790+0.000 a EST. 22934+16.765

ESC. 1:10.000 — LOTE — PROJ. 004 — CÓDIGO: DE-15.22.000-S10/006 — REVISÃO B1

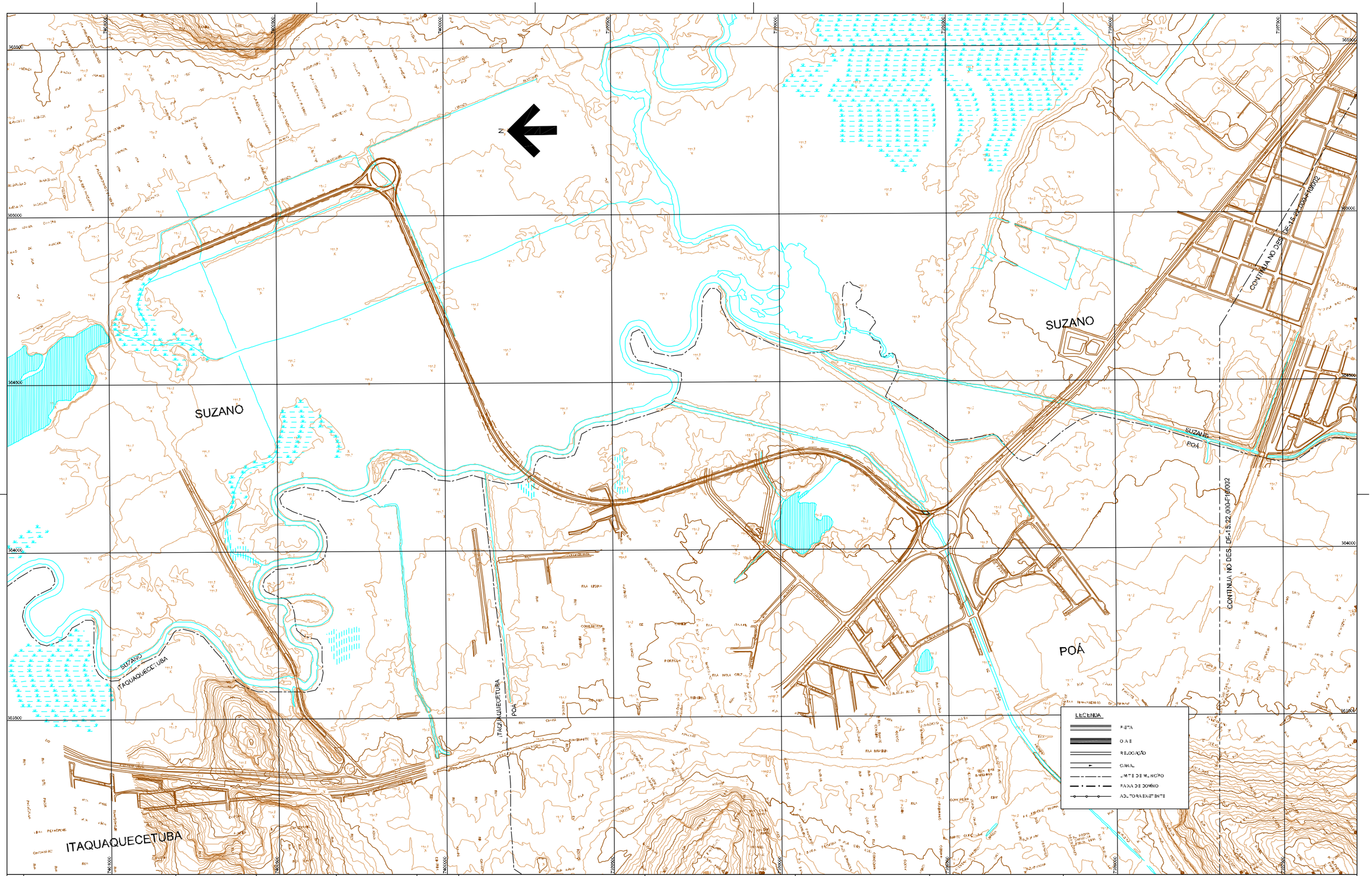

Nº	DISCRIMINAÇÃO	PROJETISTA	VERIFICAÇÃO	APROVAÇÃO
0	REVISÃO GERAL			

REVISÕES

CÓDIGO	OBJETO
DE-15.22.000-F10/001	PROJETO GEOMÉTRICO - ALTERNATIVA SELECIONADA - CROQUIS TIPOS
DE-15.22.000-F10/002	PROJETO GEOMÉTRICO - ALTERNATIVA SELECIONADA - TRAÇADO EM PLANTA
DE-15.22.000-F10/003	PROJETO GEOMÉTRICO - ALTERNATIVA SELECIONADA - TRAÇADO EM PLANTA

DOCUMENTOS DE REFERÊNCIA

PROJ.	FABIO TROMBINI	EQUIPE	ENGENHARIA
DES.	ANONIMO	EQUIPE	ENGENHARIA
VERIF.	ENGENHARIA		
RESPONS.	ENGENHARIA DERSA	CREA	ENGENHARIA

RESPONSÁVEL	VERIFICAÇÃO	APROVAÇÃO
EQUIPE	ENGENHARIA	EQUIPE
		ANTONIO OLIVEIRA

ESTA FOLHA É PROPRIEDADE DA DERSA DESENVOLVIMENTO RODOVIÁRIO S. A. E SEU CONTEÚDO NÃO PODE SER COPIADO OU REVELADO A TERCEIROS.
A UTILIZAÇÃO OU A APROVAÇÃO DESTE DOCUMENTO NÃO EXIME A DETALHISTA DE SUA RESPONSABILIDADE SOBRE O MESMO.

DERSA Desenvolvimento Rodoviário S. A.

EMPREENDIMENTO: RODOANEL MARGINAL TRECHO: 2 SUBTRECHO: 000

OBJETO: ALTERNATIVA SELECIONADA

TRAÇADO EM PLANTA

LOCAL: EST. 22000+0,000 a EST. 22100+0,000

ESC. 1:5000 | LOTE | PROJ. 004

CÓDIGO: DE-15.22.000-F10/001 | REVISÃO B1

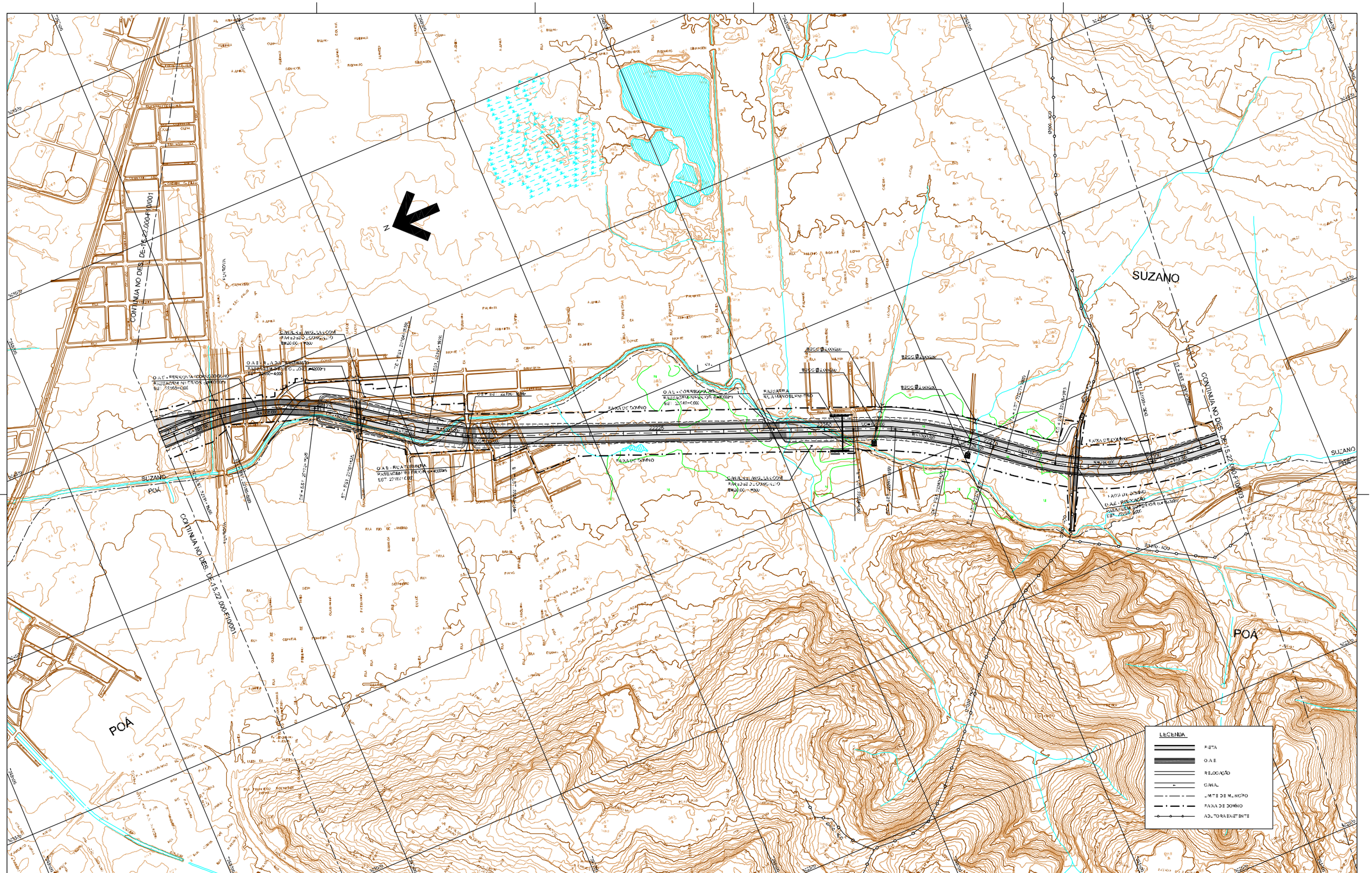

Nº	DISCRIMINAÇÃO	PROJETISTA	VERIFICAÇÃO	APROVAÇÃO
0	REVISÃO GERAL			

REVISÕES

CÓDIGO	OBJETO
DE-15.22.000-F10/001	PROTOTIPO GEOMETRICO - ALTERNATIVA SELECIONADA - APOIOS TIPO 05
DE-15.22.000-F10/002	PROTOTIPO GEOMETRICO - ALTERNATIVA SELECIONADA - TRAÇADO EM PLANTA
DE-15.22.000-F10/003	PROTOTIPO GEOMETRICO - ALTERNATIVA SELECIONADA - TRAÇADO EM PLANTA

DOCUMENTOS DE REFERÊNCIA

PROJ.	FABIO TROIAN	02/09
DES.	ARQUIVO DWG	
VERIF.	FERNANDA GOMES	
RESPONS.	FERNANDA GOMES	02/09

SIGLA	VERIFICAÇÃO	
EGIS ENGENHARIA	EMERSON MENINA	02/09
EGIS ENGENHARIA	EMERSON MENINA	02/09

SIGLA	APROVAÇÃO	
EGIS ENGENHARIA	ANTONIO CAMARGO	02/09

ESTA FOLHA É PROPRIEDADE DA DERSA DESENVOLVIMENTO RODOVIÁRIO S. A. E SEU CONTEÚDO NÃO PODE SER COPIADO OU REVELADO A TERCEIROS.
A UTILIZAÇÃO OU A APROVAÇÃO DESTE DOCUMENTO NÃO EXIME A DETALHISTA DE SUA RESPONSABILIDADE SOBRE O MESMO.

DERSA Desenvolvimento Rodoviário S. A.

EMPREENDIMENTO: RODOANEL MARGINAL TRECHO: 02-LESTE SUBTRECHO: 000

OBJETO: ALTERNATIVA SELECIONADA

TRAÇADO EM PLANTA

LOCAL: EST. 2215K+0.000 a EST. 2230K+0.000

ESC.	LOTE	CÓDIGO	REVISÃO
1:5000	PROJ. 004	DE-15.22.000-F10/002	B1

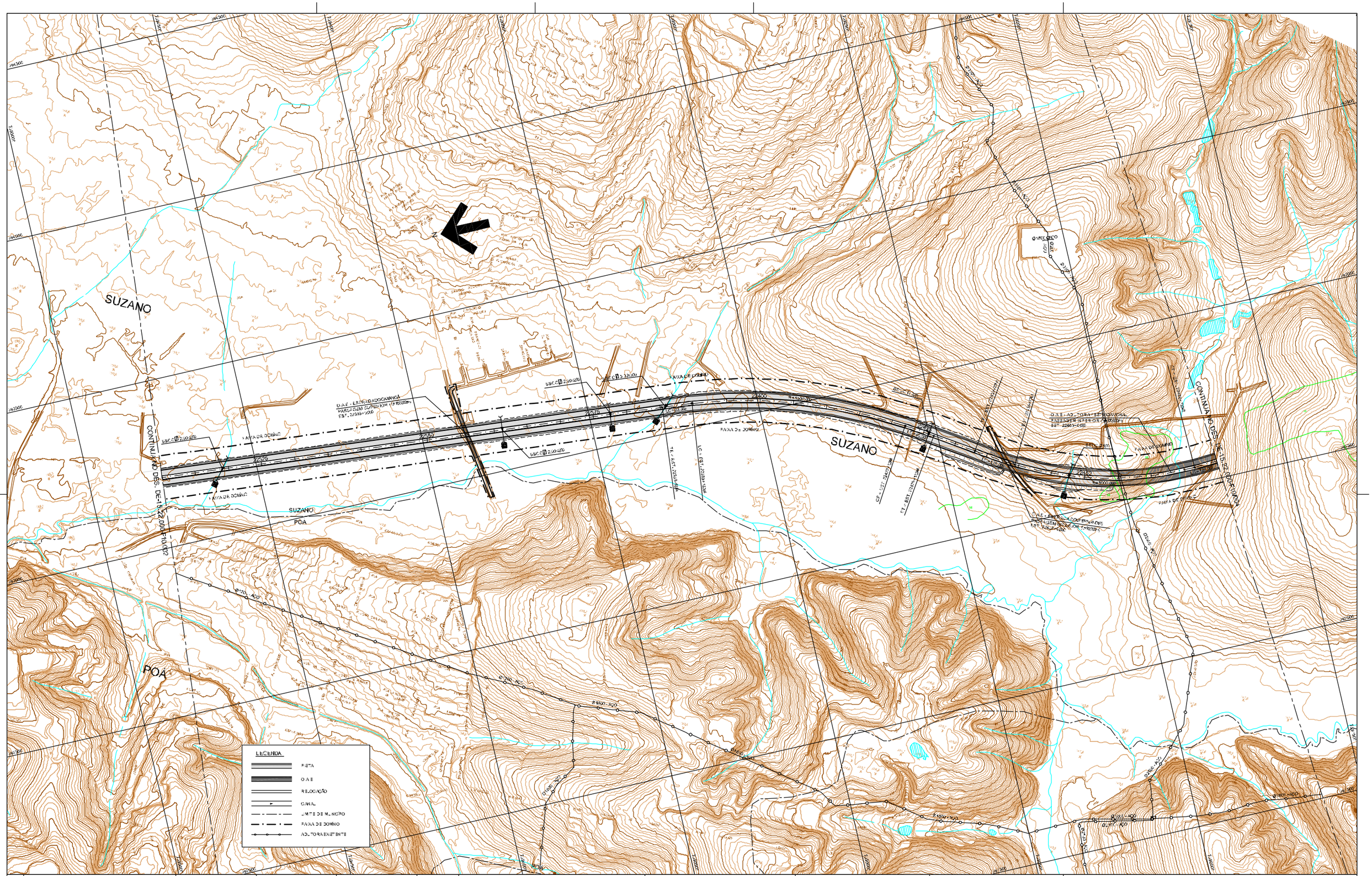

					DE-15.22.000-F10/001	PROTOCOLO GEOMÉTRICO - ALTERNATIVA SELECIONADA - PLANTA
					DE-15.22.000-F10/002	PROTOCOLO GEOMÉTRICO - ALTERNATIVA SELECIONADA - TRAÇADO EM PLANTA
b	REVISÃO GERAL				DE-15.22.000-F10/003	PROTOCOLO GEOMÉTRICO - ALTERNATIVA SELECIONADA - TRAÇADO EM PLANTA
Nº	DISCRIMINAÇÃO	PROJETISTA	VERIFICAÇÃO	APROVAÇÃO	CÓDIGO	OBJETO
REVISÕES					DOCUMENTOS DE REFERÊNCIA	

PROJ.	FABIO TOYOSHI	02/09	EGYDIO	VERIFICAÇÃO	02/09
DES.	ANTONIO FARIAS		EGYDIO	ENGENHEIRO RESPONSÁVEL	
VERIF.	FERNANDO GARCIA				
RESP. TÉC.	FERNANDO RODRIGUES	CREA: 060.0			

EGYDIO	VERIFICAÇÃO	EGYDIO	APROVAÇÃO
ENGENHEIRO RESPONSÁVEL	02/09		ANTONIO CAVARIO 02/09

ESTA FOLHA É PROPRIEDADE DA DERSA DESENVOLVIMENTO RODOVIÁRIO S. A. E SEU CONTEÚDO NÃO PODE SER COPIADO OU REVELADO A TERCEIROS. A UTILIZAÇÃO OU A APROVAÇÃO DESTE DOCUMENTO NÃO EXIME A DETALHISTA DE SUA RESPONSABILIDADE SOBRE O MESMO.

DERSA Desenvolvimento Rodoviário S. A.

EMPREENDIMENTO: RODOANEL MARGINAL TRECHO: 22-LESTE SUBTRECHO: 000

OBJETO: ALTERNATIVA SELECIONADA

TRAÇADO EM PLANTA

LOCAL: EST. 22310+0,000 a EST. 22470+0,000

ESC: 1:5000 | LOTE: PROJ. 004 | CÓDIGO: DE-15.22.000-F10/003 | REVISÃO: B1

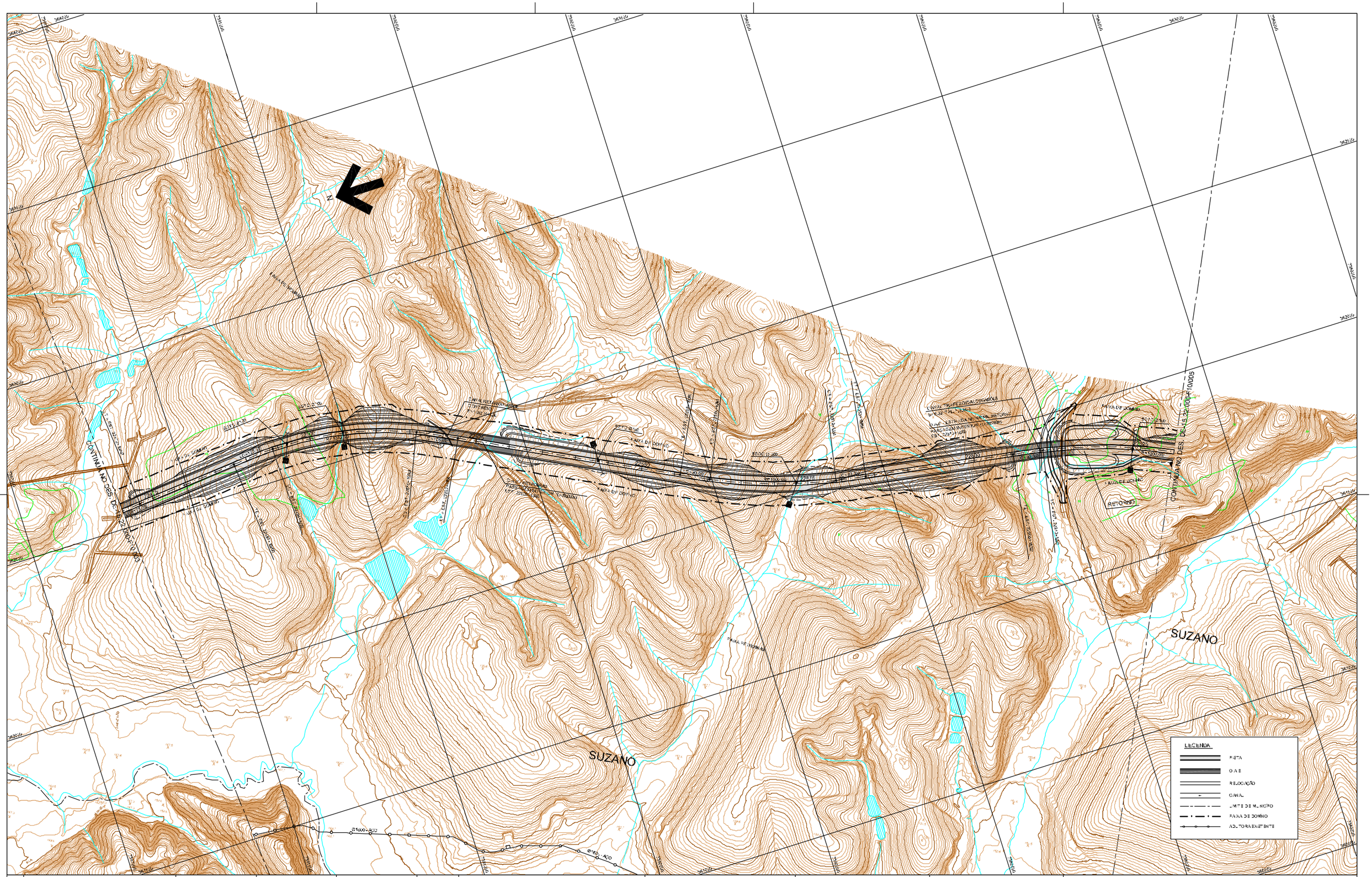

Nº	DISCRIMINAÇÃO	PROJETISTA	VERIFICAÇÃO	APROVAÇÃO
0	REVISÃO INICIAL			

REVISÕES

CÓDIGO	OBJETO
DE-452XX.000-F10-001	ALTERNATIVA SELECIONADA - GREIDES RETOS
DE-452XX.000-0000	ALTERNATIVA SELECIONADA - TRAÇADO EM PLANTA
DE-452XX.000-0000	ALTERNATIVA SELECIONADA - TRAÇADO EM PLANTA

DOCUMENTOS DE REFERÊNCIA

consórcio PLANSERVI ENGENHARIA — LBMC

PROJ.	FABIO TROMBINI	EQUIPE	ENGENHARIA
DES.	ANDRE PINHO	EQUIPE	ENGENHARIA
VERIF.	FERNANDA GARCIA		
RESP. TÉC.	FERNANDA PINHO JR. CREA: [illegible]		

	VERIFICAÇÃO	APROVAÇÃO
DATA		
EQUIPE	ENGENHARIA	ENGENHARIA
NOME	FERNANDA PINHO JR.	ANTONIO CALDEIRA

ESTA FOLHA É PROPRIEDADE DA DERSA DESENVOLVIMENTO RODOVIÁRIO S. A. E SEU CONTEÚDO NÃO PODE SER COPIADO OU REVELADO A TERCEIROS. A UTILIZAÇÃO OU A APROVAÇÃO DESTE DOCUMENTO NÃO EXIME A DETALHISTA DE SUA RESPONSABILIDADE SOBRE O MESMO.

DERSA Desenvolvimento Rodoviário S. A.

EMPREENDIMENTO: RODOANEL MARGINAL — TRECHO: 2 LESTE — SUBTRECHO: 000

OBJETO: ALTERNATIVA SELECIONADA

TRAÇADO EM PLANTA

LOCAL: EST. 22470+0,000 a EST. 22830+0,000

ESC.: 1:5000 — LOTE: — PROJ.: 004

CÓDIGO: DE-15.22.000-F10/004 — REVISÃO: B1

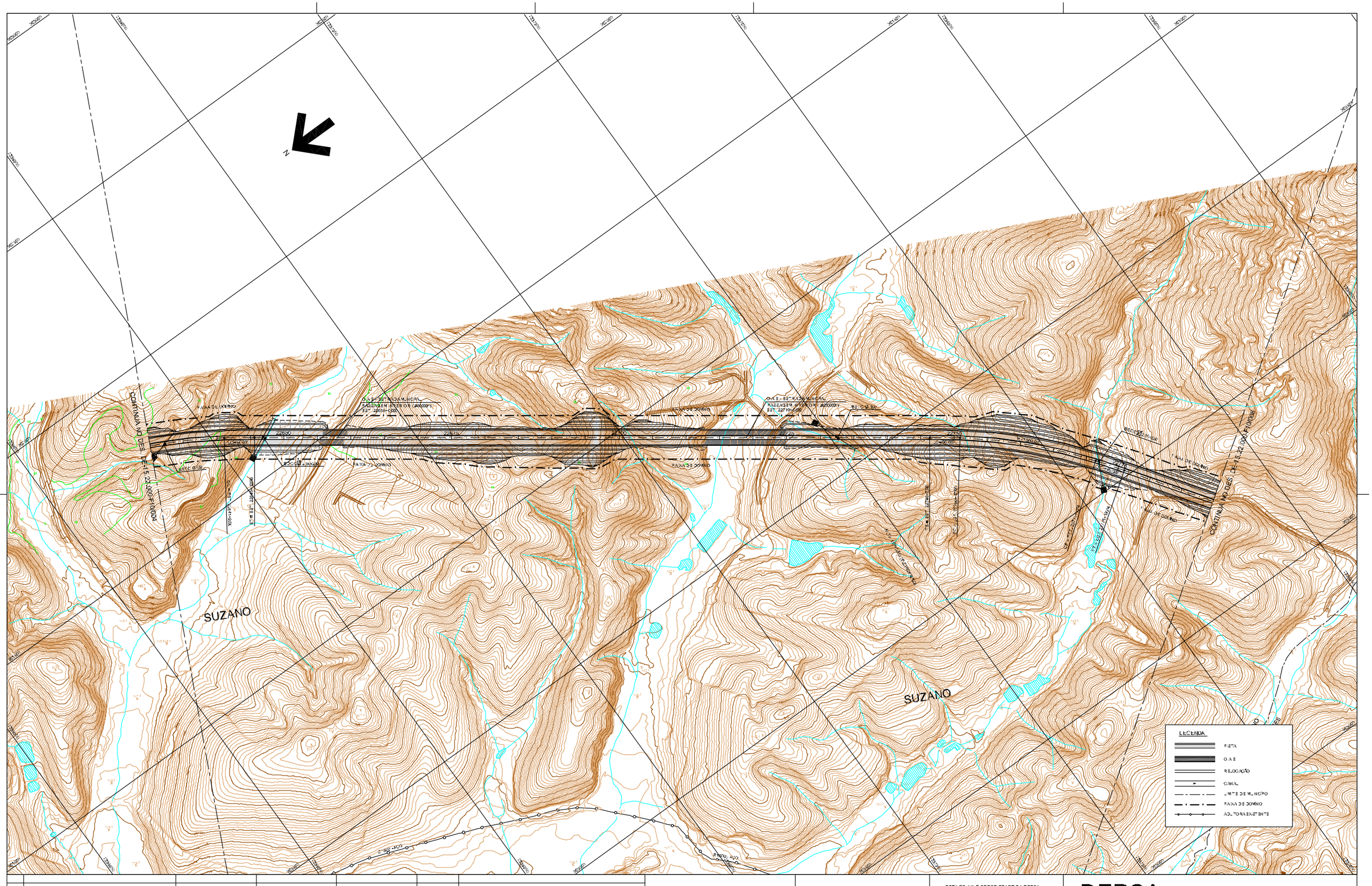

Nº	DISCRIMINAÇÃO	PROJETISTA	VERIFICAÇÃO	APROVAÇÃO
b	REVISÃO GERAL			

REVISÕES

CÓDIGO	OBJETO
DE-15.22.000-F10-0001	PROTOCOLO GEOMÉTRICO - ALTERNATIVA SELECIONADA - CROQUIS GERAIS
DE-15.22.000-G0005	PROTOCOLO GEOMÉTRICO - ALTERNATIVA SELECIONADA - TRAÇADO EM PLANTA
DE-15.22.000-G0006	PROTOCOLO GEOMÉTRICO - ALTERNATIVA SELECIONADA - TRAÇADO EM PLANTA

DOCUMENTOS DE REFERÊNCIA

PROJ.	FABIO TOYOSHI	EQUIPE	CHEFE ENGENHARIA
DES.	ANDRE PEIXOTO	EQUIPE	ENGENHEIRO PLENO
VERIF.	FERNANDO GOMES		
RESP. TÉC.	FELIPE RODRIGUES	CREA	

RESP. A	VERIFICAÇÃO
EQUIPE	CHEFE ENGENHARIA
EQUIPE	ENGENHEIRO PLENO

RESP. A	APROVAÇÃO
EQUIPE	ANTONIO CAVARIO

ESTA FOLHA É PROPRIEDADE DA DERSA DESENVOLVIMENTO RODOVIÁRIO S. A. E SEU CONTEÚDO NÃO PODE SER COPIADO OU REVELADO A TERCEIROS. A UTILIZAÇÃO OU A APROVAÇÃO DESTE DOCUMENTO NÃO EXIME A DETALHISTA DE SUA RESPONSABILIDADE SOBRE O MESMO.

DERSA Desenvolvimento Rodoviário S. A.

EMPREENDIMENTO: RODOANEL MARGINAL TRECHO: 22-LESTE SUBTRECHO: 000

OBJETO: ALTERNATIVA SELECIONADA

TRAÇADO EM PLANTA

LOCAL: EST. 22830+0,000 a EST. 22790+0,000

ESC. 1:5000 | LOTE | PROJ. 004

CÓDIGO: DE-15.22.000-F10/005 | REVISÃO B1

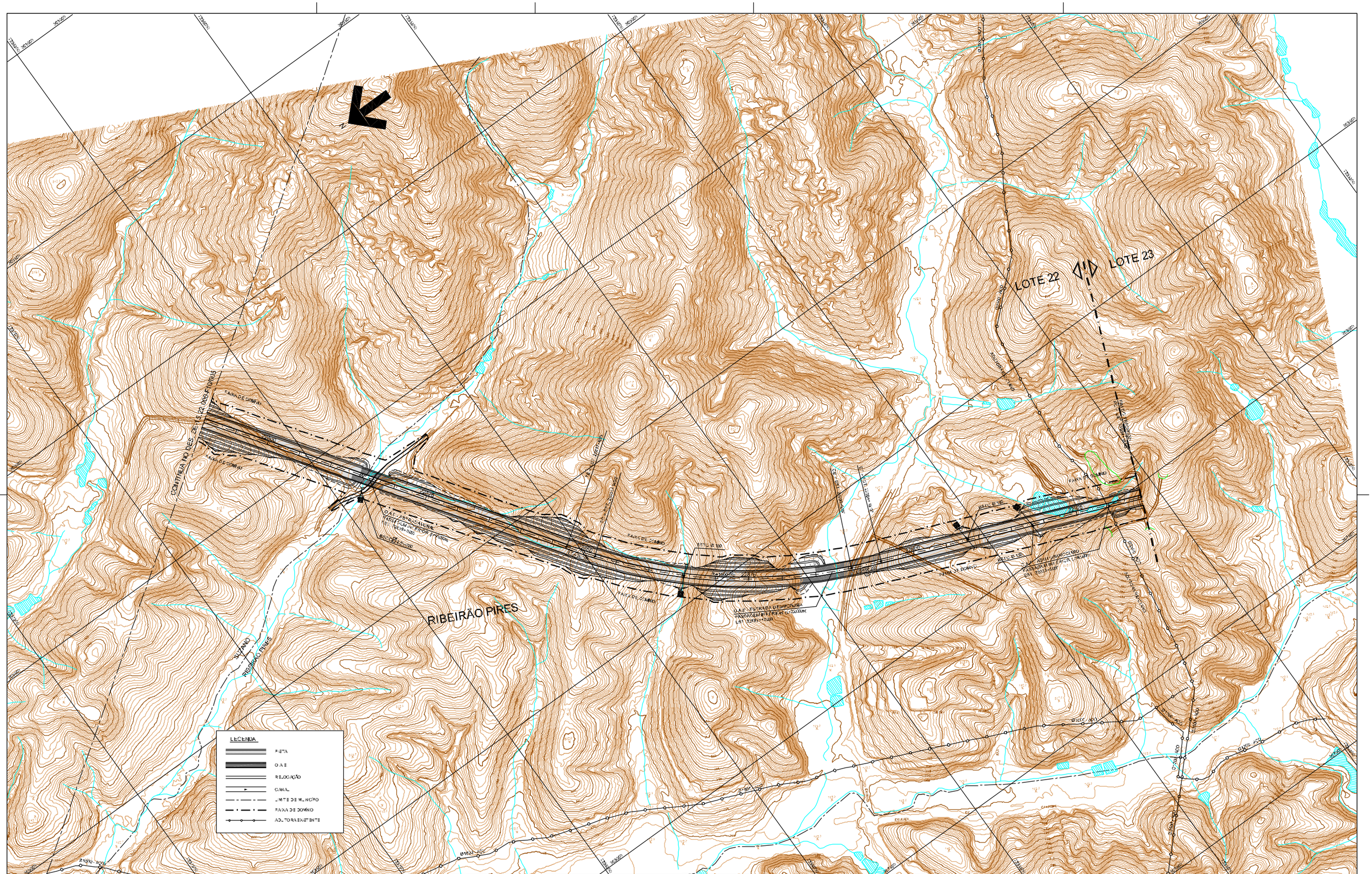

ESTA FOLHA É PROPRIEDADE DA DERSA DESENVOLVIMENTO RODOVIÁRIO S. A. E SEU CONTEÚDO NÃO PODE SER COPIADO OU REVELADO A TERCEIROS. A UTILIZAÇÃO OU A APROVAÇÃO DESTE DOCUMENTO NÃO EXIME A DETALHISTA DE SUA RESPONSABILIDADE SOBRE O MESMO.

Nº	DISCRIMINAÇÃO	PROJETISTA	VERIFICAÇÃO	APROVAÇÃO
0	REVISÃO GERAL			

REVISÕES

CÓDIGO	OBJETO
DE-15.22.000-0000-H	PROTOCOLO GEOMÉTRICO - ALTERNATIVA SELECIONADA - CROQUIS TIPOS
DE-15.22.000-0000	PROTOCOLO GEOMÉTRICO - ALTERNATIVA SELECIONADA - TRAÇADO EM PLANTA
DE-15.22.000-0000	PROTOCOLO GEOMÉTRICO - ALTERNATIVA SELECIONADA - TRAÇADO EM PLANTA

DOCUMENTOS DE REFERÊNCIA

consórcio PLANSERVI ENGENHARIA — LENC

		SIG. A	VERIFICAÇÃO	SIG. A	APROVAÇÃO
PROJ.	FABIO TROVOSI	EGIDIO	EGIDIO FERREIRA	EGIDIO	ANTONIO CAVARIO
DES.	ANONIMO NOME				
VERIF.	FERREIRA NOME				
RESP. TÉC.	FERREIRA NOME JR.	CREA:			

DERSA Desenvolvimento Rodoviário S. A.

EMPREENDIMENTO: RODOANEL MÁRIO COVAS — TRECHO: 22-LESTE — SUBTRECHO: 000

OBJETO: ALTERNATIVA SELECIONADA

TRAÇADO EM PLANTA

LOCAL: EST 22790+0,000 a EST 22934+18,765

ESC.	LOTE	CÓDIGO:	REVISÃO
1:5000	PROJ. 004	DE-15.22.000-F10/006	B1

SEÇÕES EM TERRAPLENO

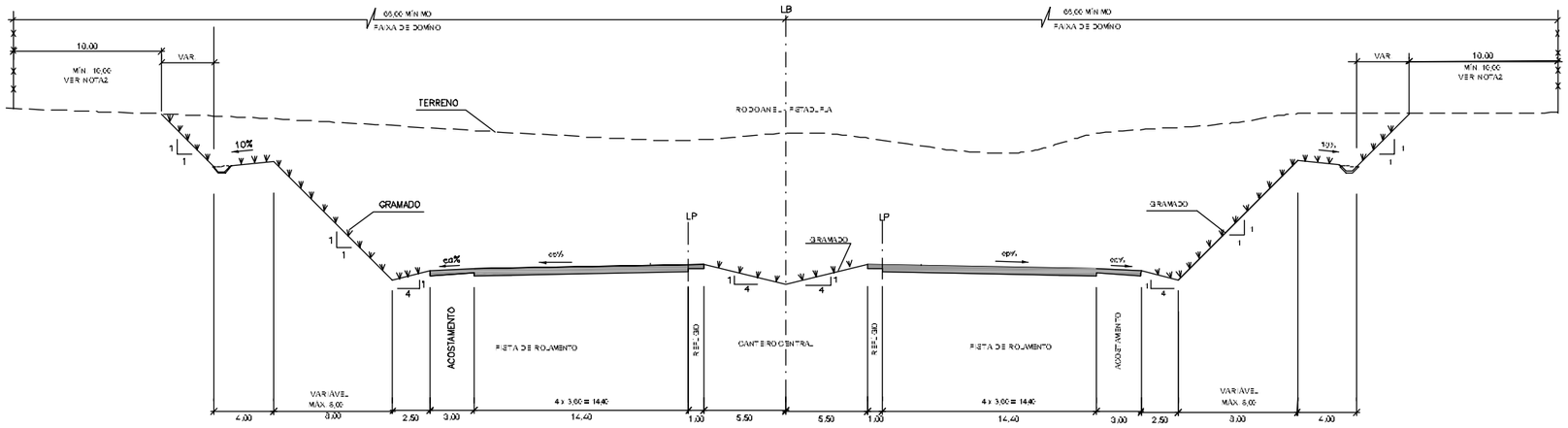

SEÇÃO TIPO EM CORTE

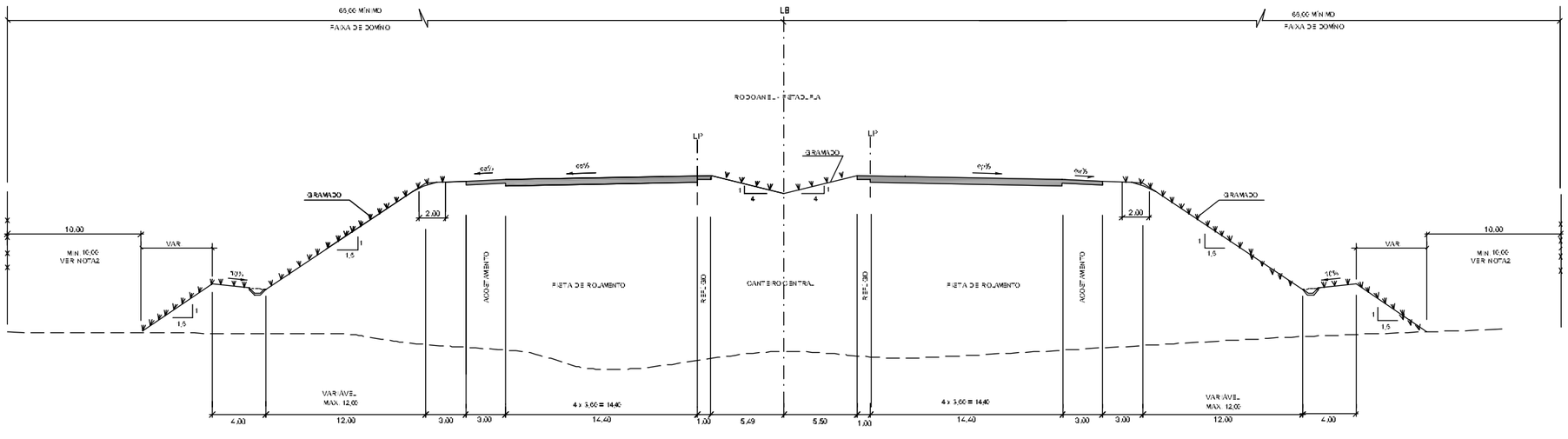

SEÇÃO TIPO EM ATERRO

NOTAS
1 - MEDIDAS EM METRO, EXCETO ONDE INDICADO
2 - PREVISÃO PARA IMPLANTAÇÃO DE DRENAGEM E PISTA DE AMPLIAÇÃO DAS MARGINAIS RADIAL E ORBITAL
3 - cpv1 = SUPERELEVAÇÃO DA PISTA
cpv2 = SUPERELEVAÇÃO DO ACOSTAMENTO

SEÇÕES EM TERRAPLENO

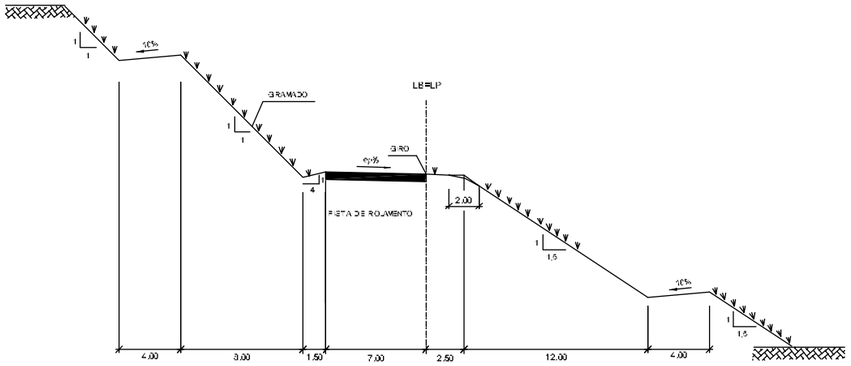

RAMO COM 1 FAIXA DE TRÁFEGO
ESC. 1:200

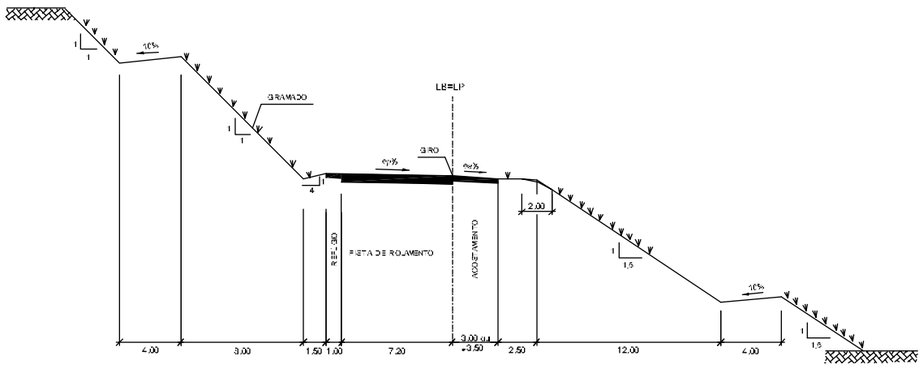

RAMO COM 2 FAIXAS DE TRÁFEGO
ESC. 1:200
• RAMO COM PREVISÃO FUTURA DE FAIXA

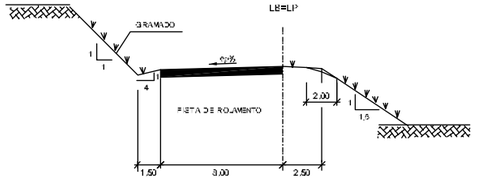

RETORNO
ESC. 1:200

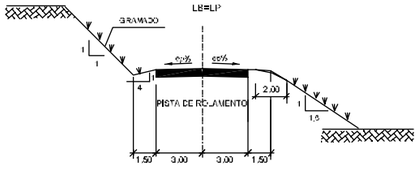

VIA LOCAL CASCALHADA
ESC. 1:200

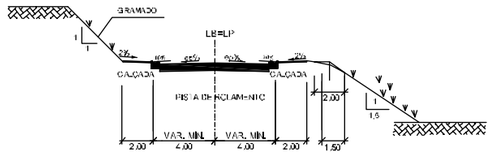

VIA LOCAL PISTA SIMPLES
ESC. 1:200

SEÇÕES EM OBRAS DE ARTE ESPECIAIS

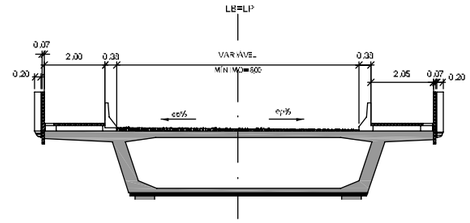

PASSAGEM SUPERIOR
ESC. 1:100

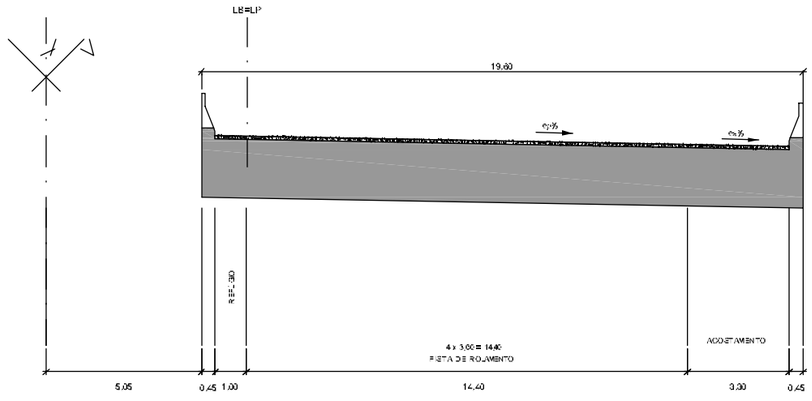

PASSAGEM INFERIOR
ESC. 1:100

NOTAS
1 - MEDIDAS EM METRO, EXCETO ONDE INDICADO.
2 - epv. = SUPERELEVAÇÃO DA PISTA
epv. = SUPERELEVAÇÃO DO ACOSTAMENTO

N°	DISCRIMINAÇÃO	PROJETISTA	VERIFICAÇÃO	APROVAÇÃO	CÓDIGO	OBJETO
0	EMISSÃO INICIAL	ENGENHEIRA FABIANA JR. 02/08	ENGENHEIRA ANA CAROLINA 02/08	ANTONIO CASSIANO 02/08		

REVISÕES — DOCUMENTOS DE REFERÊNCIA

consórcio PLANSERVI ENGENHARIA — LENC

	SIGLA	VERIFICAÇÃO	SIGLA	APROVAÇÃO
PROJ.	FABIO TRONTI 12/08	EGYCERO	ENGENHEIRA 12/08	EGYCERO	ANTONIO CASSIANO 12/08
DES.	ANGENHEIROS		ENGENHEIRA/ANA CAROLINA		
VERIF.	ENGENHEIRA/ANA				
RESPTEC.	ENGENHEIRA FABIANA JR. CREA				

ESTA FOLHA É PROPRIEDADE DERSA DESENVOLVIMENTO RODOVIÁRIO S.A. SEU CONTEÚDO NÃO PODE SER COPIADO OU REVELADO A TERCEIROS. A ALTERAÇÃO OU APROVAÇÃO DESTE DOCUMENTO NÃO EXIME A DETENTORA DE SUA RESPONSABILIDADE SOBRE O MESMO.

DERSA Desenvolvimento Rodoviário S. A.

EMPREENDIMENTO: RODOANEL MÁRIO COVAS — TRECHO: 22 - LESTE — SUBTRECHO: 000
OBJETO: PROJETO GEOMÉTRICO - ALTERNATIVA SELECIONADA
SEÇÕES TÍPICAS - FOLHA 002
LOCAL:

ESC. INDICADA	LOTE	CÓDIGO	REVISÃO
	PROJ. 004	DE-15.22.000-S10/014	B1

LOTE 23

AE-01
V= 321.457,50 m³
AE - 08
V= 688.653,20 m³
DME-01
V= 52.198 m³
RIBEIRÃO PIRES
MAUÁ
LOTE 22
LOTE 23
TECELCO
JARDIM ITAQUERA
HARAS GUIDI
VILA REAL
JARDIM SEBASTIÃO
JARDIM LUZITANO
JARDIM ADELINA
OBRA DE ARTE
EST. 23022+15,00
PI = RUA EXISTENTE
EST. 23020+00,00
BSCC IZ 2,00 x 6,00
OBRA DE ARTE
EST. 23040+12,45
PI = RUA EXISTENTE
OBRA DE ARTE
EST. 23231+15,75
PI = ESTRADA EXISTENTE
LIMITE DA FAIXA DE DOMÍNIO
EST. 23000
EST. 23020
EST. 23040
EST. 23060
EST. 23080
EST. 23100
EST. 23120
EST. 23140
EST. 23160
EST. 23180
EST. 23200
EST. 23220
EST. 23240
EST. 23260
EST. 23280
EST. 23300
EST. 23320
EST. 23340
EST. 23360
EST. 23380
EST.

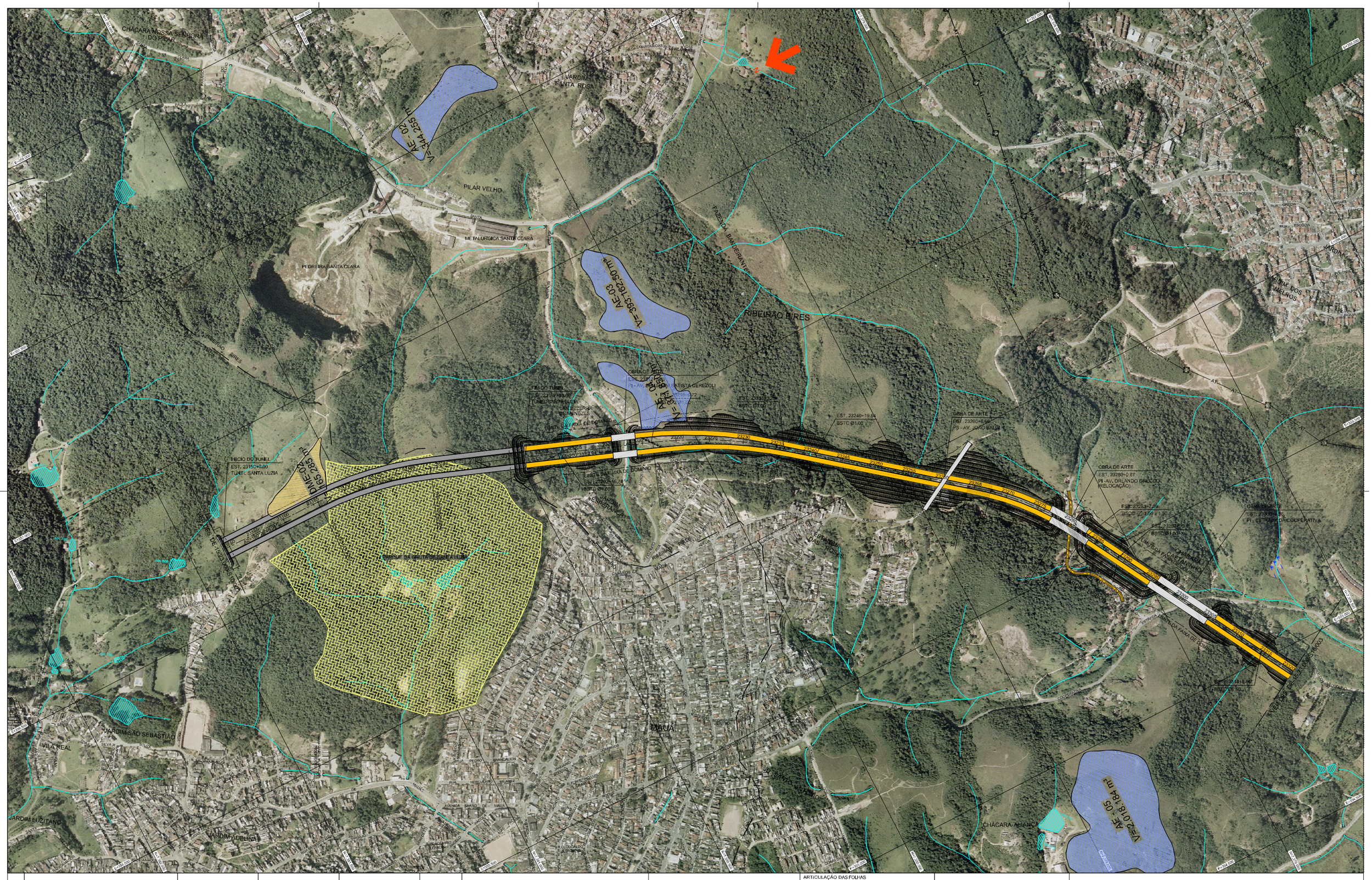
CHACARA NOSSA SENHORA DO PILAR
VARDIM SANTA ROSA
VILA BRINA
JD COLONIAL
JD FONSECA
VILA AVIONA
PILAR VELHO
METALURGICA SANTA CLARA
PEDREIRA SANTA CLARA
FAZENDA BANDEIRANTES
RIBEIRÃO BIRES
SÍTIO SANTA HELENA
VARGINHA
JARDIM DOS AMEIROS
AE-02 V=344.255m³
AE-03 V=395.762,50m³
AE-04 V=2.018.184m³
AE-05 V=2.018.184m³
AE-06 V=2.018.184m³
AE-07 V=2.018.184m³
AE-08 V=2.018.184m³
AE-09 V=2.018.184m³
AE-10 V=2.018.184m³
AE-11 V=2.018.184m³
AE-12 V=2.018.184m³
AE-13 V=2.018.184m³
AE-14 V=2.018.184m³
AE-15 V=2.018.184m³
AE-16 V=2.018.184m³
AE-17 V=2.018.184m³
AE-18 V=2.018.184m³
AE-19 V=2.018.184m³
AE-20 V=2.018.184m³
AE-21 V=2.018.184m³
AE-22 V=2.018.184m³
AE-23 V=2.018.184m³

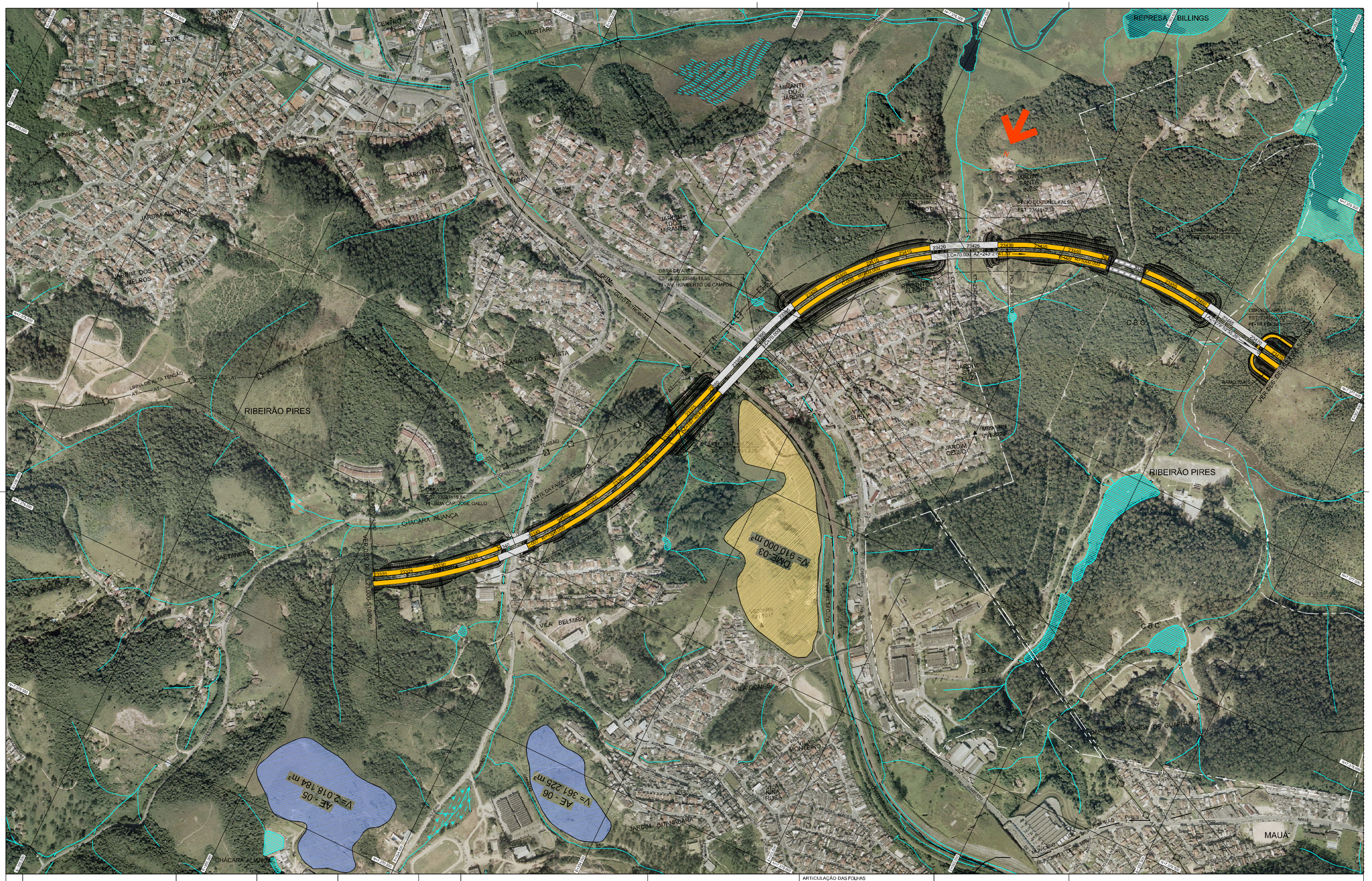
RIBEIRÃO PIRES
MAUÁ
CENTRO
VILA MORTARI
VILA CLEIDE
VILA NOVA FORTUNA
VILA ELIZA
VILA PRISCO
VILA DIONISI
VILA FONSECA
CIA JAVICOLA
JARDIM ALVORADA
JARDIM DOS MELROS
JARDIM ITACOLOMI
VILA EMMA
JARDIM DO MIRANTE
MIRANTE DO JARDIM
REPRESA BILLINGS
JARDIM SANTA INES
RESIDENCIAL KLEBER
JARDIM STA ELIZA
VILA SUELY
JARDIM CELSO
PLANALTO BELA VISTA
CHACARA ALIANÇA
GAETANINHO
JARDIM LISBOA
VILA BELMIRO
VILA GOMES
VILA MONTEIRO
VILA NINA ROSA
JARDIM SUTANABARA
JARDIM SÃO JORGE DE GUAPITUBA
CBC
OUTEIRO DAS ROCHAS
OUTEIRO DAS PEDRAS
LINHA DE ALTA TENSÃO
LIMITE DA FAIXA DE DOMÍNIO
OBRA DE ARTE
EST. 23231+15,84
PI - RUA CAP. JOSE GALLO
OBRA DE ARTE
EST. 23381+11,55
PI - AV. HUMBERTO DE CAMPOS
INICIO DO TÚNEL FALSO
EST. 23441+2,18
OBRA DE ARTE
EST. 23468+0,00
PI - REBOUÇAS
VER DES DE 23000-S10002
VER DES DE 23000-S10003
AE - 05
V=2.018.184 m³
AE - 06
V= 361.225 m³
DME-03
V= 910.000 m³
MBGPERN
Y91.8279
RAMO 23410
RAMO 23420
RAMO 23430
RAMO 23440
RAMO 23450
RAMO 23460
RAMO 23470
RAMO 23480
RAMO 23490
RAMO 23500
RAMO 23510
RAMO 23520
RAMO 23530
RAMO 23540
RAMO 23550
RAMO 23560
RAMO 23570
RAMO 23580
RAMO 23590
RAMO 23600
RAMO

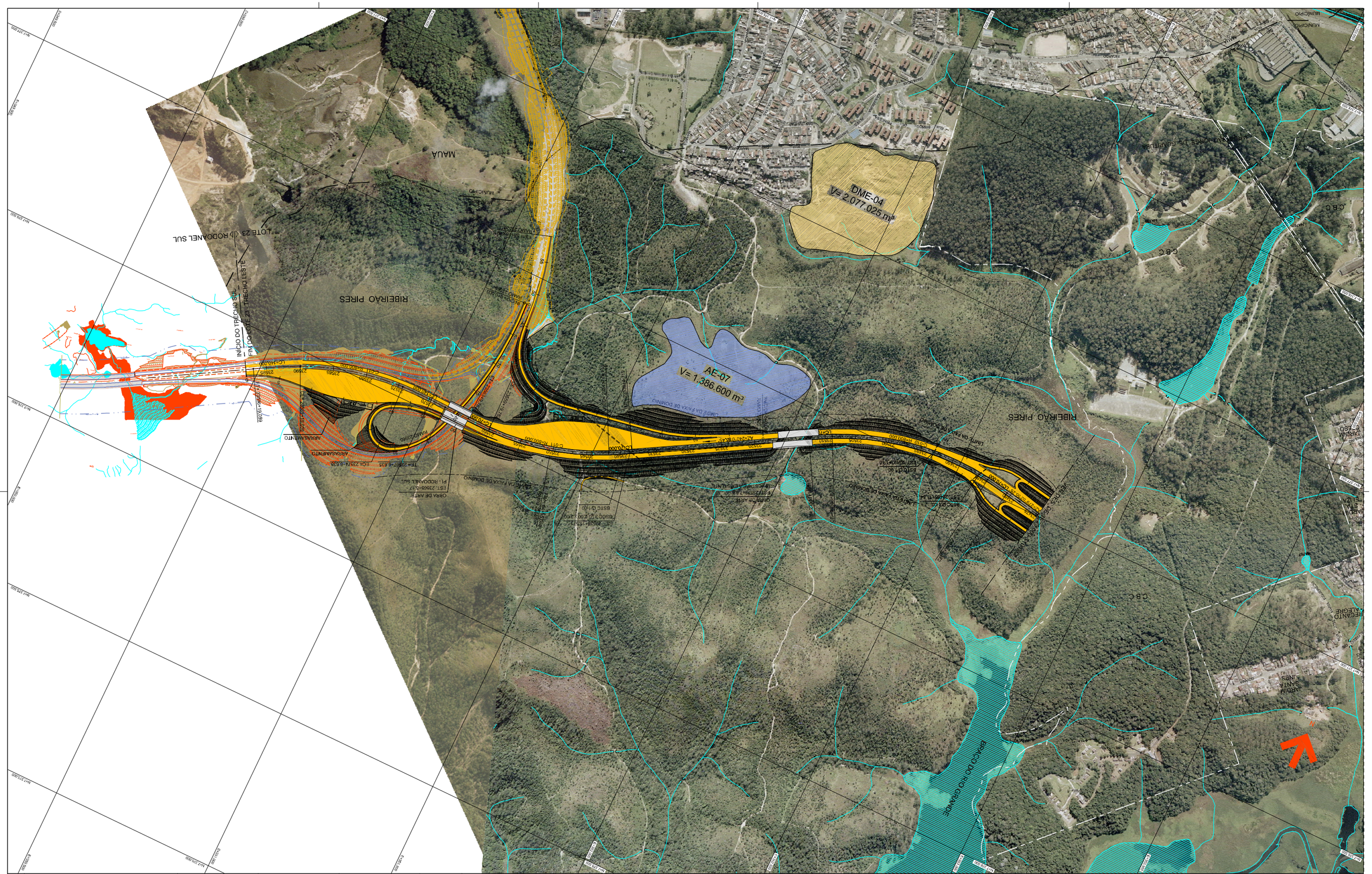
DME-04
V= 2.077.025 m³
AE-07
V= 1,386.600 m³
MAUÁ
RIBEIRÃO PIRES
INÍCIO DO TRECHO SUL
FIM DO LOTE 23 / TRECHO LESTE
LOTE 23 RODOANEL SUL
APOIO
APOIO
APOIO

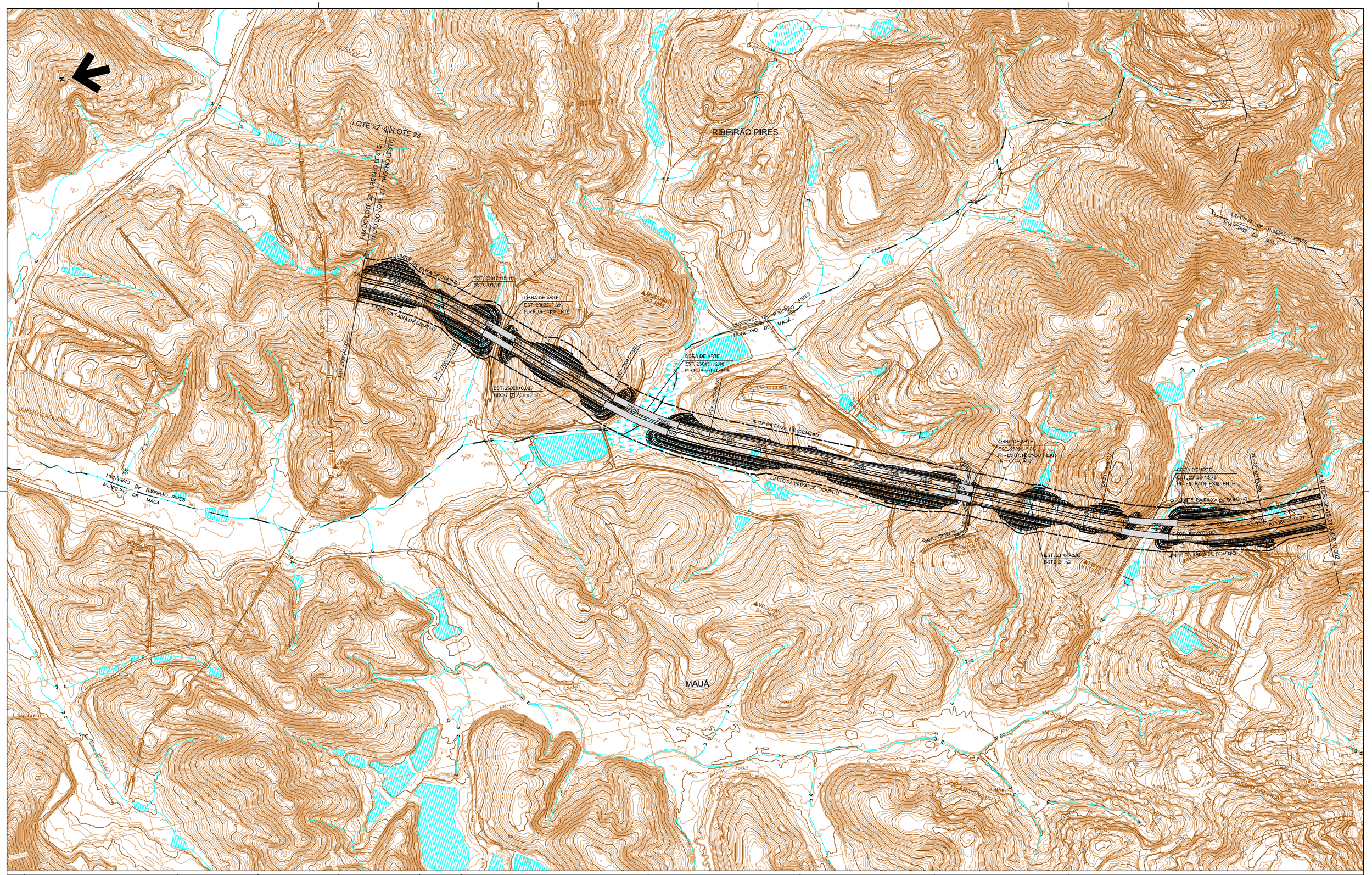
N
LOTE 22
LOTE 23
FIM DO LOTE 22 / INÍCIO LOTE 23 - TRECHO LESTE
RIBEIRÃO PIRES
MUNICÍPIO DE RIBEIRÃO PIRES
MUNICÍPIO DE MAUÁ
LIMITE DA FAIXA DE DOMÍNIO
OBRA DE ARTE
EST. 23022+7,49
P - RUA EXISTENTE
EST. 23015+12,48
P - RUA EXISTENTE
EST. 23018+18,16
EST. 23018+0,00
OBRA DE ARTE
EST. 23020+0,00
BSTC 01,20
EST. 23020+18,16
EST. 23022+7,49
EST. 23015+12,48
EST. 23018+0,00
EST. 23018+18,16
EST. 23020+0,00

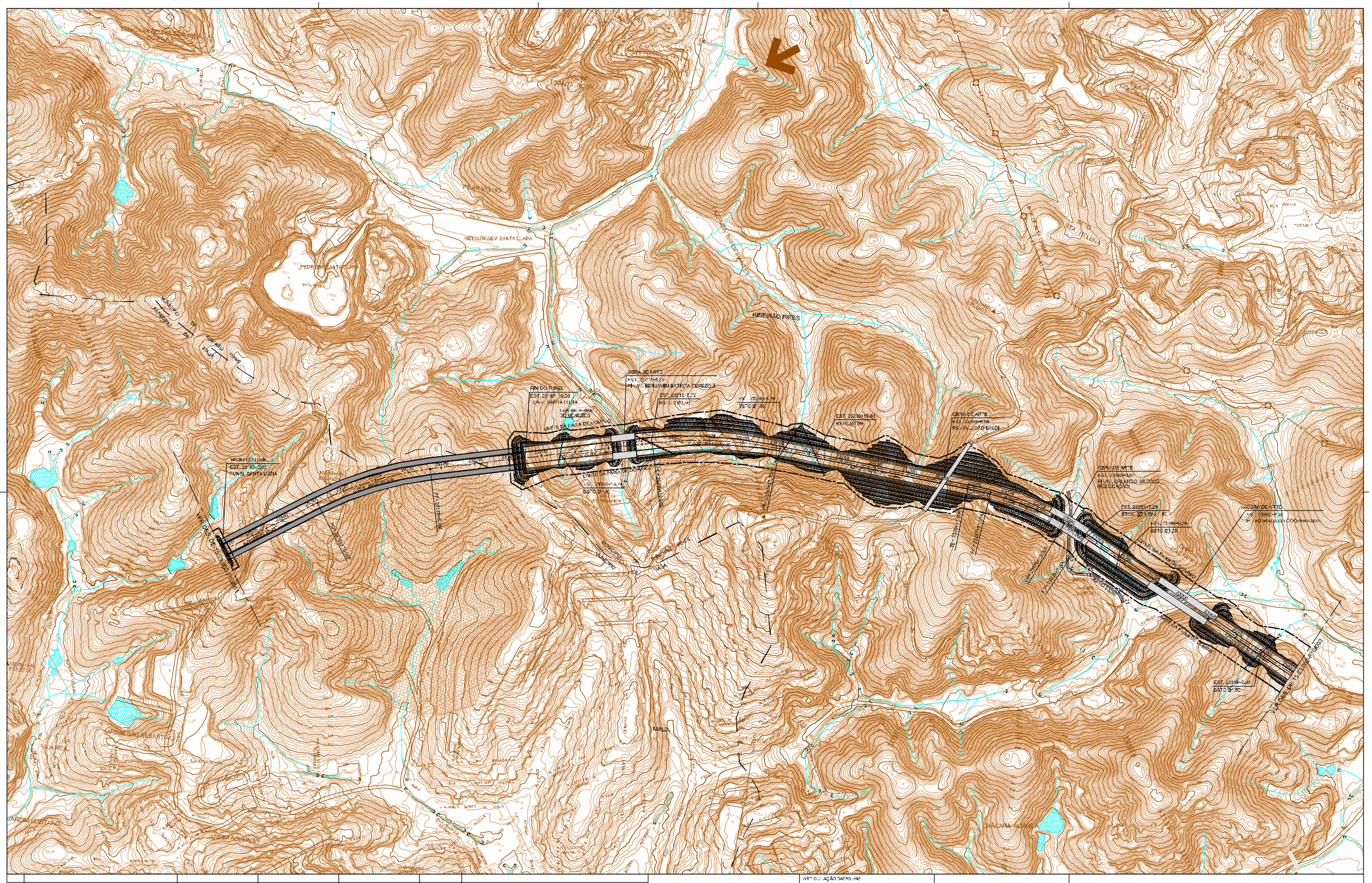
FIM DO TÚNEL
EST. 23197,20
PI - AV. SANTA LUCIA
OBRA DE ARTE
PI - AV. BENJAMIM BATISTA CEREZO
OBRA DE ARTE
PI - AV. CORADALDI
OBRA DE ARTE
PI - AV. CORADALDI
PI - RUA DIANA GRECO
PROLONGAMENTO
INÍCIO DO TÚNEL
EST. 23197,20
PI - AV. SANTA LUCIA
PEDREIRA SANTA CLARA
METALÚRGICA SANTA CLARA
PILAR VELHO
RIBEIRÃO PIRES
MAUÁ
JARDIM SANTA ROSA
JARDIM SÃO SEBASTIÃO
JARDIM LOZITANO
JARDIM ADHEMAR
CHÁCARA ALIANÇA
LINHA FÉRREA DE 1.435 mm
LINHA FÉRREA DE 1.600 mm
LINHA FÉRREA DE 1.000 mm
LINHA FÉRREA DE 1.000 mm
LINHA FÉRREA DE 1.435 mm
LINHA FÉRREA DE 1.600

REPRESA BILLINGS
RIBEIRÃO PIRES
MAUÁ
CBC
VILA MORTARI
VILA GIONIS
VILA ELMA
VILA BELMIRO
VILA GOMES
VILA MANOEL
JARDIM GUANABARA
JARDIM LIBERDADE
CHÁCARA ALIANÇA
OBRA DE ARTE
OBRA DE ARTE ESP. 33311-5.04
OBRA DE ARTE ESP. 23308-1.00
OBRA DE ARTE ESP. 23264.03
PIV DE TÚNEL FALSO
PIV DE TÚNEL FALSO
RAMO 234/1
RAMO 234/2
RAMO 234/3
RAMO 234/4
RAMO 234/5
RAMO 234/6
RAMO 234/7
RAMO 234/8
RAMO 234/9
RAMO 234/10
RAMO 234/11
RAMO 234/12
RAMO 234/13
RAMO 234/14
RAMO 234/15
RAMO 234/16
RAMO 234/17
RAMO 234/18
RAMO 234/19
RAMO 234/20
RAMO

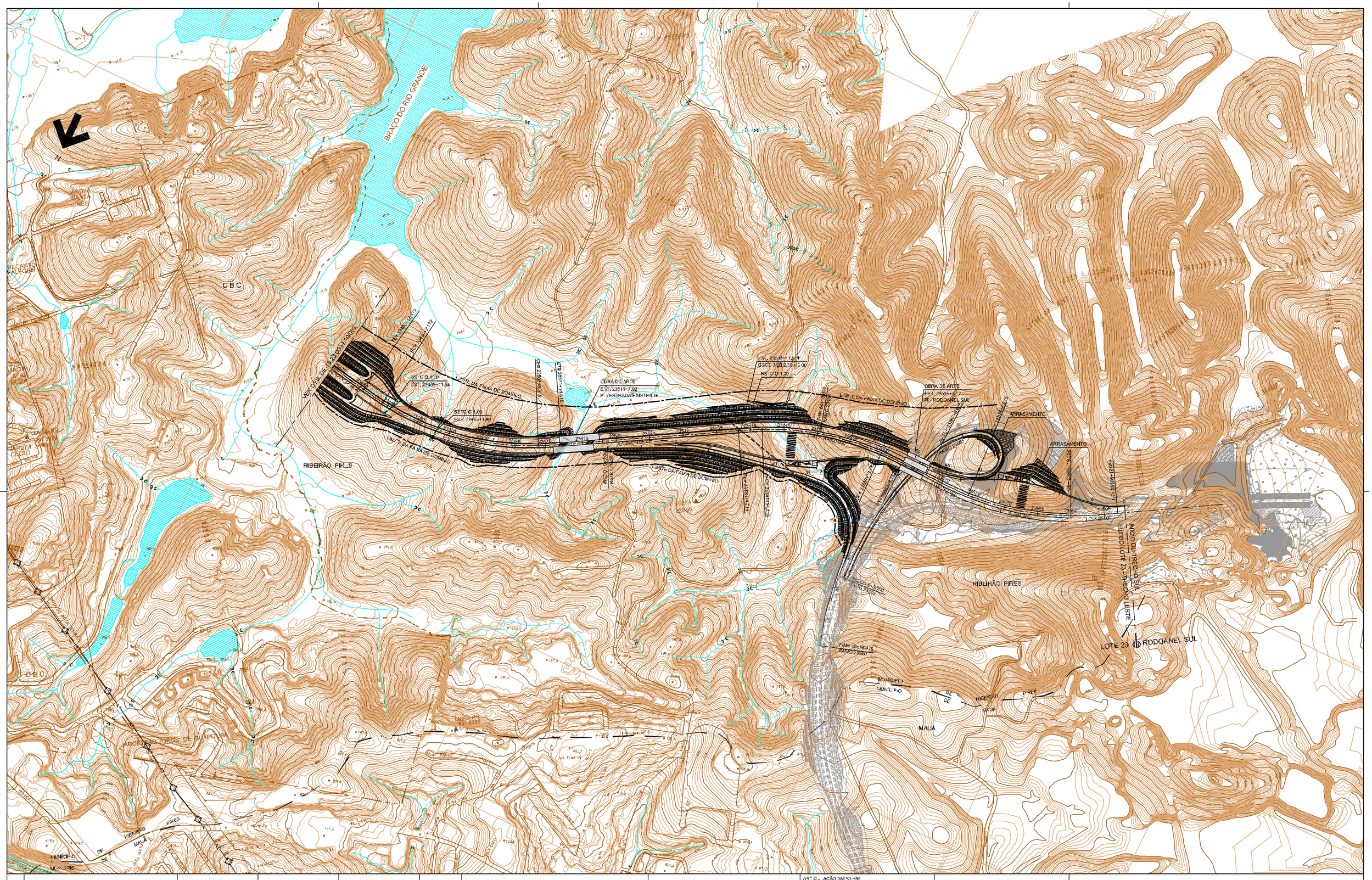
BRAÇO DO RIO GRANDE
RIBEIRÃO PIRES
CBC
MAUÁ
RODOANEL SUL
LOTE 23
OBRA DE ARTE
ARRASAMENTO
LIMITE DA FAIXA DE DOMÍNIO
INÍCIO DO TRECHO SUL
FIM DO LOTE 23 - TRECHO LESTE

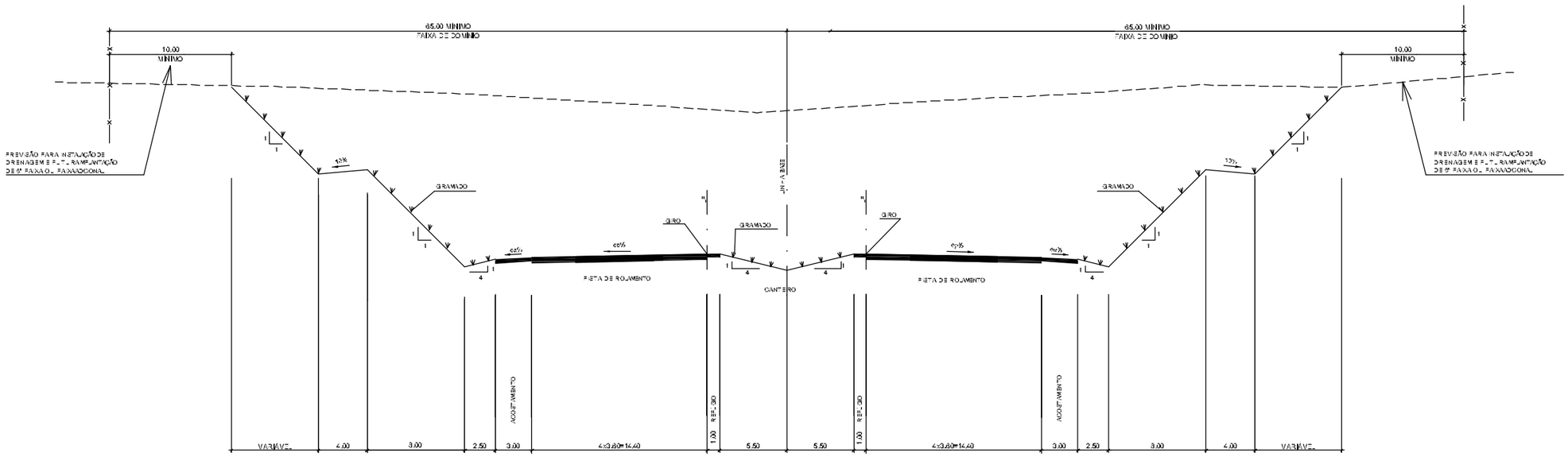

SEÇÃO TIPO EM CORTE
RODOANEL COM 4 FAIXAS - PISTA DUPLA

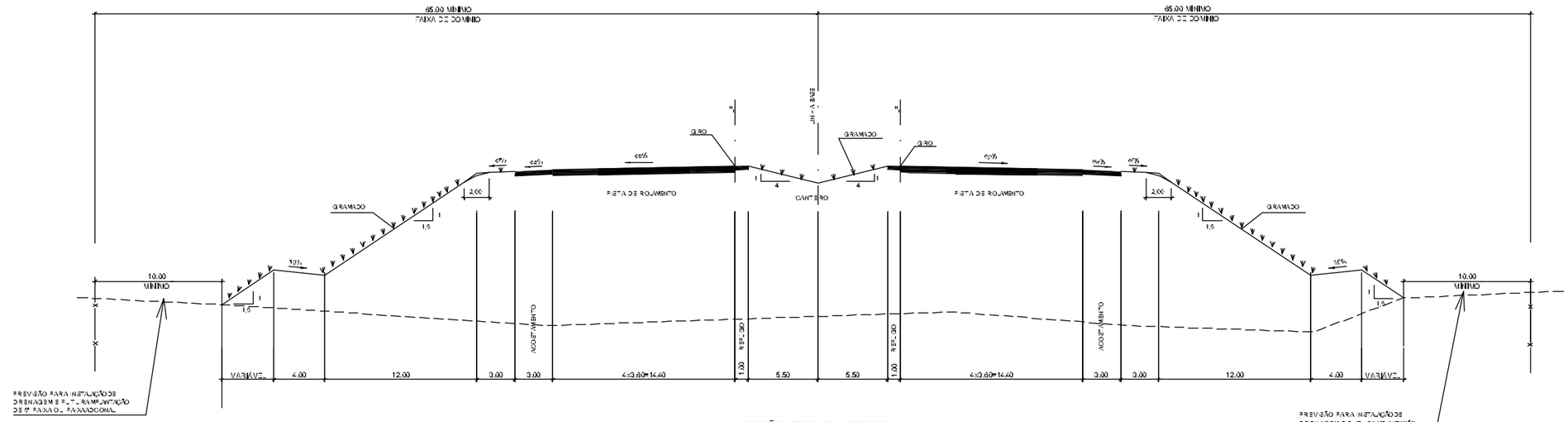

SEÇÃO TIPO EM ATERRO
RODOANEL COM 4 FAIXAS - PISTA DUPLA

NOTA

1 - MEDIDAS EM METRO
2 - AS DECLIVIDADES DOS TALUDES DOS CORTES SERÃO DEFINIDAS EM FUNÇÃO DOS ESTUDOS GEOTÉCNICOS
3 - QUANDO A PISTA DE ROLAMENTO FOR DE REVESTIMENTO DE CONCRETO ADENSADO,
4 - ADOTAR

| | | |

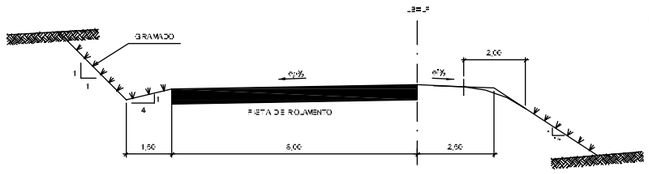

RETORNO

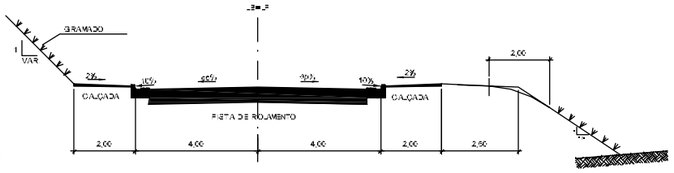

RELOCAÇÕES

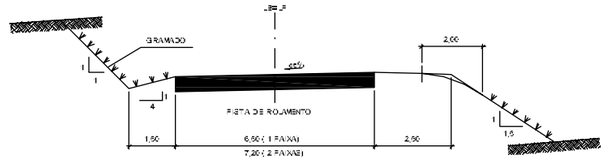

RAMOS

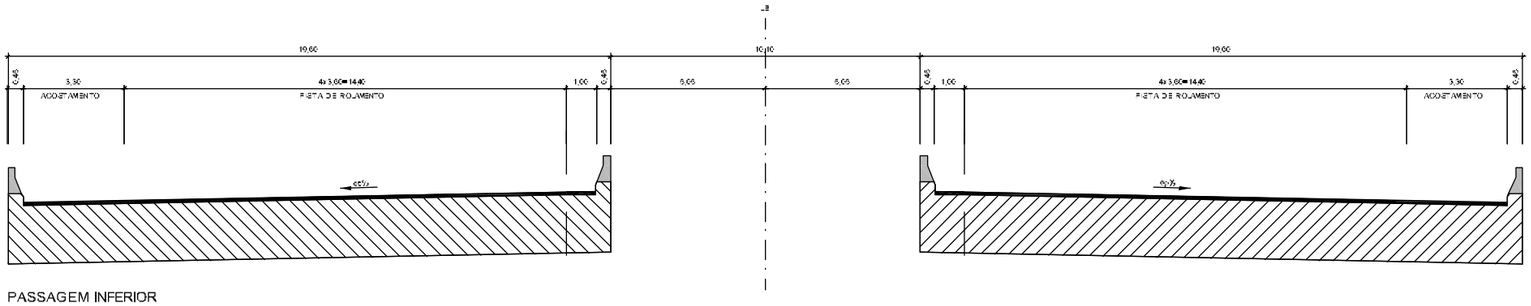

PASSAGEM INFERIOR

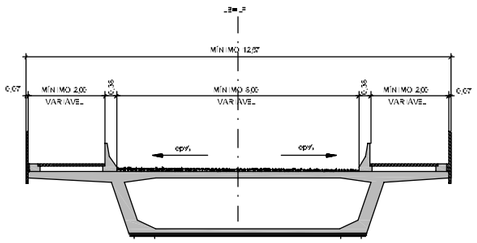

PASSAGEM SUPERIOR PARA VIAS LOCAIS

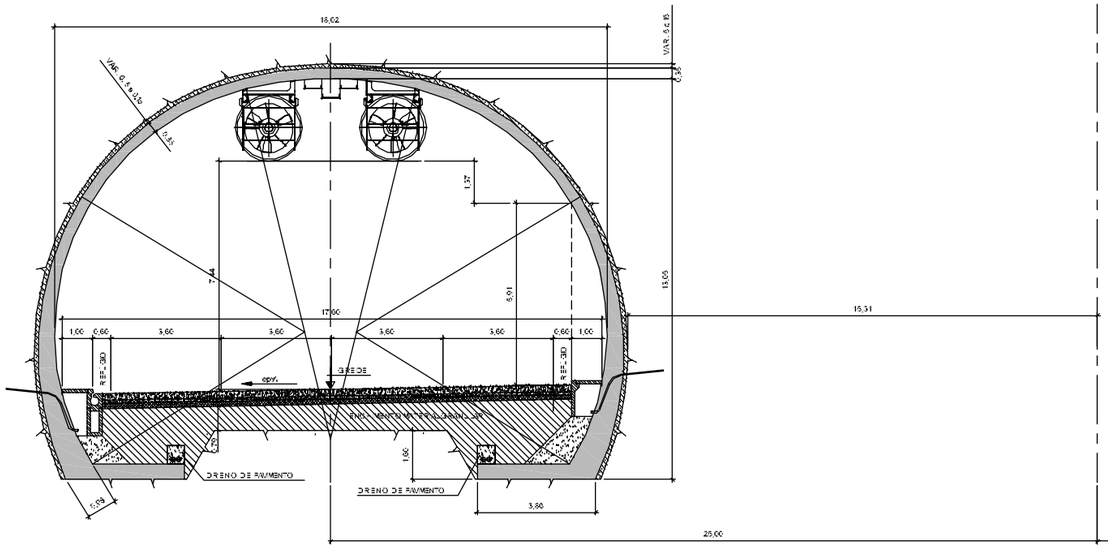

SEÇÃO TÍPICA - TÚNEL EM ROCHA

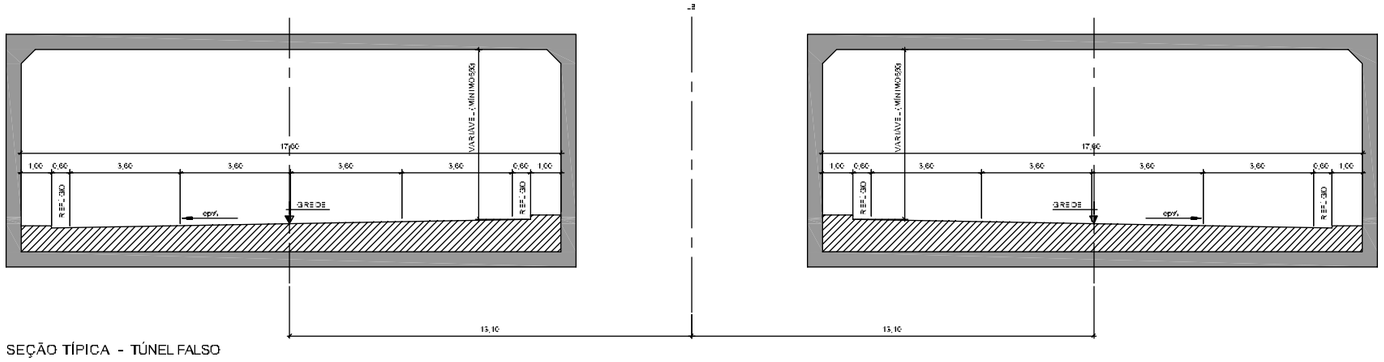

SEÇÃO TÍPICA - TÚNEL FALSO

NOTA

1 - MEDIDAS EM METRO.

2 - AS DECLIVIDADES DOS TALUDES DOS CORTES SERÃO DEFINIDAS EM FUNÇÃO DOS ESTUDOS GEOTÉCNICOS.

3 - QUANDO A PISTA DE ROLAMENTO FOR DE PAVIMENTO DE CONCRETO cpv. = cpv.

4 - cpv. = pv.

Nº	DISCRIMINAÇÃO	PROJETISTA	VERIFICAÇÃO	APROVAÇÃO	CÓDIGO	OBJETO
B	REVISÃO GERAL	W. VANNINI 12/2008	EMERSON NEVES	ANTONIO CALDEIRA		

REVISÕES — DOCUMENTOS DE REFERÊNCIA

mauber tec — Mauber Tec Engenharia e Projetos Ltda.
FIGUEIREDO FERRAZ — CONSULTORIA E ENGENHARIA DE PROJETOS

DE-14-AN0D-0147-68

PROJ	ANTONIO DE ARRUDA	12/2008	
DES	F. MARQUES		
VERIF	W. VANNINI		
RESPTEC	ELCIANO A. FONSECA DOS SANTOS	CREA	

ARTICULAÇÃO DA FOLHA:

ESTA FOLHA É PROPRIEDADE DA DERSA DESENVOLVIMENTO RODOVIÁRIO S.A. E SEU CONTEÚDO NÃO PODE SER COPIADO, REVELADO A TERCEIROS A ALTERAÇÃO OU A APROVAÇÃO DESTE DOCUMENTO NÃO EXIME A CONTRATADA DE SUA RESPONSABILIDADE SOBRE O MESMO

SIGLA	VERIFICAÇÃO	SIGLA	APROVAÇÃO
EQ/CONS	EMERSON NEVES	EQ/CONS	ANTONIO CALDEIRA

DERSA Desenvolvimento Rodoviário S. A.

EMPREENDIMENTO: RODOANEL MÁRIO COVAS — TRECHO: 23 - TRECHO SUL — SUBTRECHO: 000

OBJETO: PROJETO GEOMÉTRICO - ALTERNATIVA SELECIONADA

SEÇÕES TÍPICAS

LOCAL: RAMOS, RETORNOS, RELOCAÇÕES e OBRAS DE ARTES ESPECIAIS

ESC.	LOTE	CÓDIGO	REVISÃO
1:100	PROJ. 5	DE-15.23.000-S10/010	B

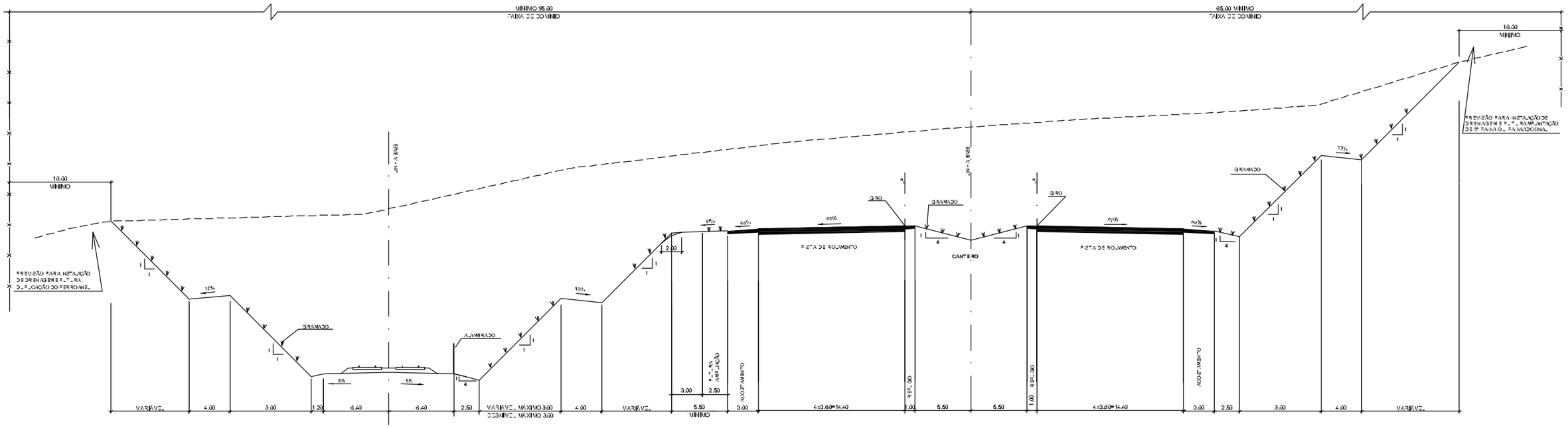

SEÇÃO TIPO EM CORTE
RODOANEL COM 3 FAIXAS - PISTA DUPLA E FERROANEL

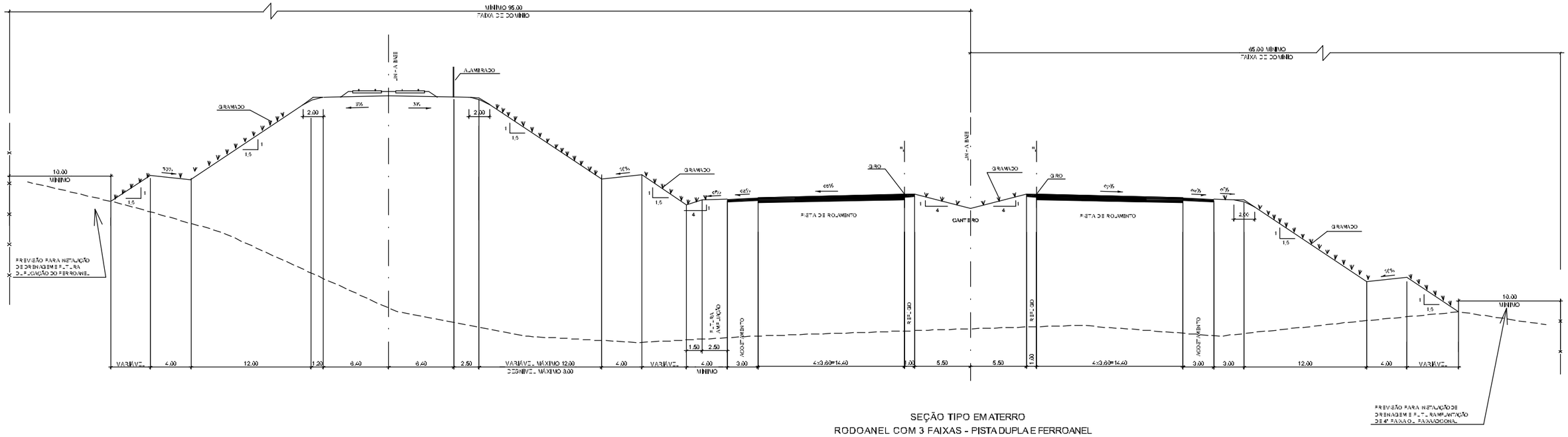

SEÇÃO TIPO EM ATERRO
RODOANEL COM 3 FAIXAS - PISTA DUPLA E FERROANEL

NOTA

1 - MEDIDAS EM METRO
2 - AS DECLIVIDADES DOS TALUDES DOS CORTES SERÃO DEFINIDAS EM FUNÇÃO DOS ESTUDOS GEOTÉCNICOS
3 - QUANDO A PISTA DE ROLAMENTO FOR DE PAVIMENTO DE CONCRETO ϕ_{pv}=ϕ_{pv}.
4 - ϕ_{pv} = ϕ_{pv}.

Nº	DISCRIMINAÇÃO	PROJETISTA	VERIFICAÇÃO	APROVAÇÃO

REVISÕES

CÓDIGO	OBJETO
DE-15.XX.XXX-XXXX	TRAVESSEIRAS
DE-15.XX.XXX-XXXX	TRAVESSEIRAS
DE-15.XX.XXX-XXXX	TRAVESSEIRAS

DOCUMENTOS DE REFERÊNCIA

mauber tec
Mauber Tec Engenharia e Projetos Ltda.
FIGUEIREDO FERRAZ
CONSULTORIA E ENGENHARIA DE PROJETOS

DE-15.AN.SOD-1501-00

PROJ	ADRIANA ESTEVES	12/2021
DES	F.NUNES	
VERIF	W. TANNUS	
RESPTEC	LUCIANO AFONSO DIAS	CREA

ARTICULAÇÃO DARO-HAB

SIGLA	VERIFICAÇÃO
EQ/CIVIL	ENGENHARIA
EQ/CIVIL	ENGENHEIRO/PROGRAMA

SIGLA	APROVAÇÃO
EQ/CIVIL	ANTONIO CALDEIRA

ESTA FOLHA É PROPRIEDADE DA DERSA DESENVOLVIMENTO RODOVIÁRIO S.A. E SEU CONTEÚDO NÃO PODE SER COPIADO OU REVELADO A TERCEIROS. A ALTERAÇÃO OU A APROVAÇÃO DESTE DOCUMENTO NÃO EXIME AS PARTES ATUANTES DE SUA RESPONSABILIDADE SOBRE O MESMO.

DERSA Desenvolvimento Rodoviário S. A.

EMPREENDIMENTO	RODOANEL MÁRIO COVAS	TRECHO	23 - LESTE (LESTE) - 000
OBJETO	PROJETO GEOMÉTRICO - ALTERNATIVA SELECIONADA		
	SEÇÕES TÍPICAS		
LOCAL	PISTA PRINCIPAL E FERROANEL		
ESC. 1:200	LOTE	CÓDIGO	DE-15.23.000-S10/011
	PROJ. 5		REVISÃO B1